




-  FFH-Gebietsgrenze
-  Benachbarte Natura 2000 Gebiete
-  Blattsschnitt im Gebiet

**Managementplanung**  
**FFH-Gebiet 6937-371**  
**Naab unterhalb Schwarzenfeld und Donau von Poikam**  
**bis Regensburg - Teilfläche Naab-**



**Karte 1 Übersicht**

Blatt:  
1 von 1

Kartenfertigung:  
07.05.2021 Entwurf

Bearbeiter:  
Amt für Ernährung, Landwirtschaft und Forsten Amberg  
Bayerische Landesanstalt für Wald und Forstwirtschaft (Wald)



Regierung der Oberpfalz  
 Planungsbüro:  
 ÖKON - Gesellschaft für Landschaftsökologie, Gewässerbiologie und Umweltplanung mbH  
 Hohenfeler Str. 4, 93183 Kallmünz, www.ekon.com (Offenland)



Originalmaßstab: 1:80.000  
 0 1.000 2.000 3.000 4.000 5.000 Meter

Geobasisdaten:  
 Bayerische Vermessungsverwaltung (www.geodaten.bayern.de)  
 Fachdaten:  
 Bayerische Forstverwaltung (www.forst.bayern.de)  
 Bayerisches Landesamt für Umwelt (www.lfu.bayern.de)