












-  FFH-Gebietsgrenze
-  Flurstücke
- Maßnahmen für Lebensraumtypen nach Anhang I der FFH-Richtlinie**
- LRT 7220\* - Kalktuffquellen**
-  729 Beseitigung von Ablagerungen
-  1910 Beseitigung der Staumauer
-  1940 Einstellung der fischereiwirtschaftlichen Nutzung
- LRT 9130 - Waldmeister-Buchenwald**
-  100 Fortführung der naturnahen Behandlung (siehe Text)
-  110 Lebensraumtypische Baumarten fördern
-  122 Totholzanteil erhöhen
- Maßnahmen für Arten nach Anhang II der FFH-Richtlinie**
- 1193, Gelbbauchunke (*Bombina variegata*)**
-  1921 Schonende Entlandungsmaßnahmen
-  1936 Gehölzentfernung am Gewässerand
-  1982 Absperren von Wegen

**Maßnahmen im Bereich des Steinbruchs ohne genauere Verortung:**  
 Anlage und Erhalt von temporären Gewässern  
 Erhalt von Landhabitaten und Wanderkorridoren

Erläuterungen zu den dargestellten Maßnahmen sowie weitere Maßnahmen ohne genauere Verortung können dem Textteil des Managementplans entnommen werden.

**Managementplanung**  
**FFH-Gebiet 6634-371 Höllberg**



**Karte 3 Maßnahmen** **ENTWURF**

Blatt: 1 von 1	Kartenfertigung: 12.10.2020
-------------------	--------------------------------

Bearbeiter:  
Regierung der Oberpfalz



Amt für Ernährung, Landwirtschaft und Forsten Amberg-Neumarkt i.d.OPf.  
 Bayerische Landesanstalt für Wald und Forstwirtschaft



Originalmaßstab: 1:5.000  
 Geobasisdaten: Bayerische Vermessungsverwaltung (www.geodaten.bayern.de)  
 Fachdaten: Bayerische Forstverwaltung (www.forst.bayern.de)  
 Bayerisches Landesamt für Umwelt (www.lfu.bayern.de)

