



**Schutzgut Fläche und Boden**

- Wald mit besonderer Bedeutung für den Bodenschutz [LWF]
- Boden mit besonderen Bodenverhältnissen (Moor) [LU]

**Schutzgut Wasser**

- Grundwasser**
- Wasserschutzgebiet (Zone I, II, III) [LU]
- Oberflächengewässer**
- Oberflächengewässer 1. Ordnung bzw. planungsrelevantes Gewässer [ATKIS]

**Schutzgut Luft und Klima**

- Klima**
- Wald mit besonderer Bedeutung für den Klima- und Immissionschutz [LWF]

**Schutzgut Landschaft**

- Landschaftsbild und Kulturlandschaft**
- Landschaftsbildheit mit hoher Bedeutung [LU]
- Landschaftsschutzgebiet [LU]
- Bedeutsame Kulturlandschaft [LU]
- Wald mit besonderer Bedeutung für die Erholung bzw. das Landschaftsbild [LWF]
- Visuell empfindlicher Bereich (Höhentücken, Letztlinie mit hoher Fernwirkung)

**Schutzgut Kulturelles Erbe und sonstige Sachgüter**

- Kulturgüter**
- Bodendenkmal [LD]
- Landschaftsprägendes Denkmal inkl. 3.000 m Umgebungsbereich [LD, RU]
- Baudenkmal [LD]

**Verwaltungsgrenzen**

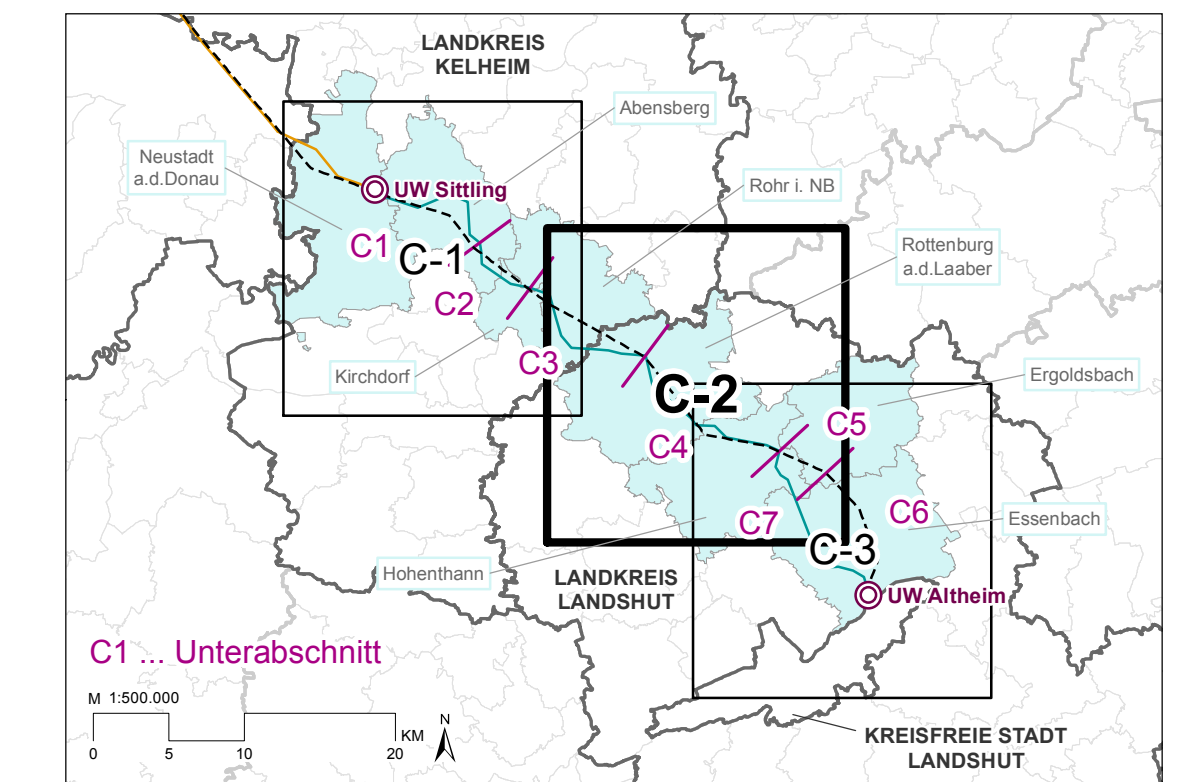
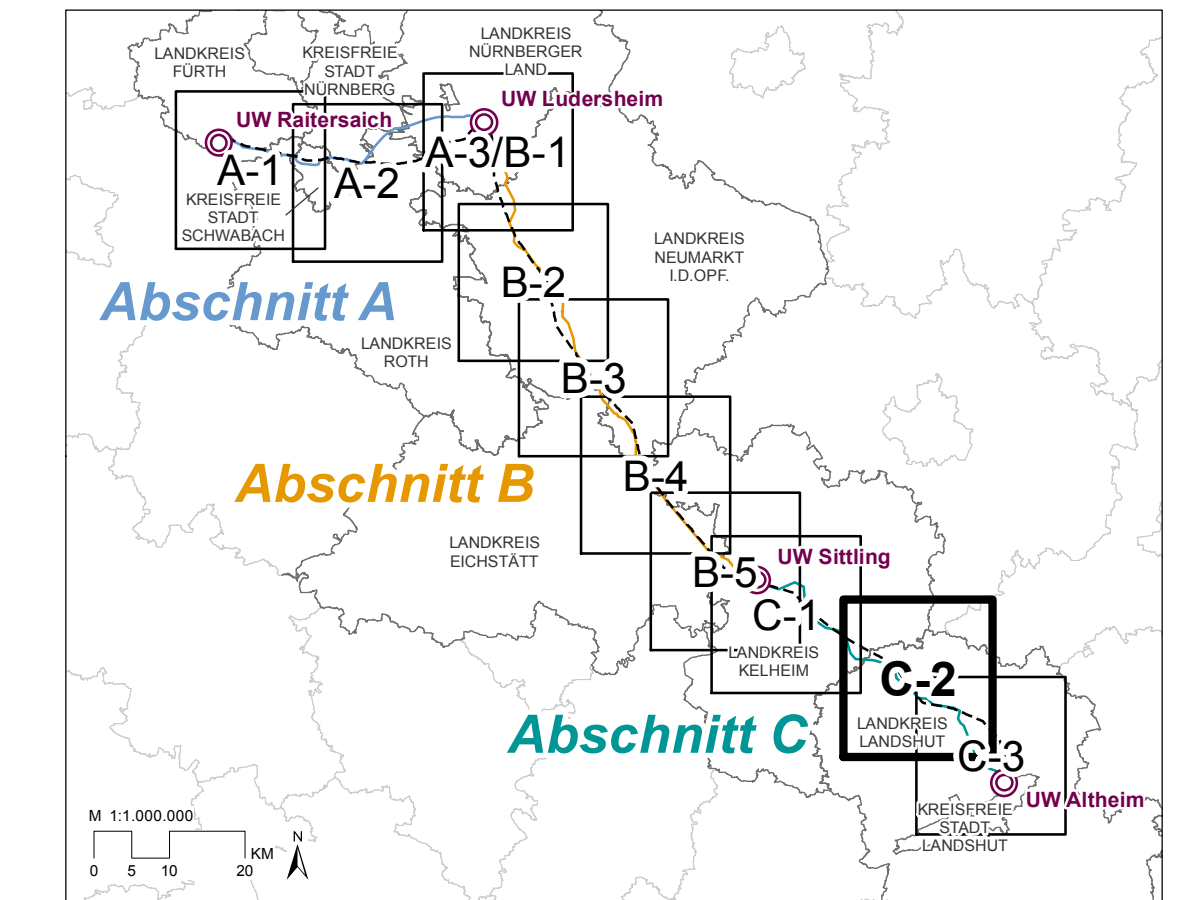
- Landkreisgrenze [LDBV]
- Gemeindegrenze [LDBV]

**Freileitung Sittling - Altheim**

- Raumordnungstrasse Juraleitung (100 m Korridor) [RU]
- Umspannwerk [ATKIS]
- 220-kV-Bestandsleitung mit Freileitungsmast [ATKIS]





**Suchraum**

- Suchraum [RU]

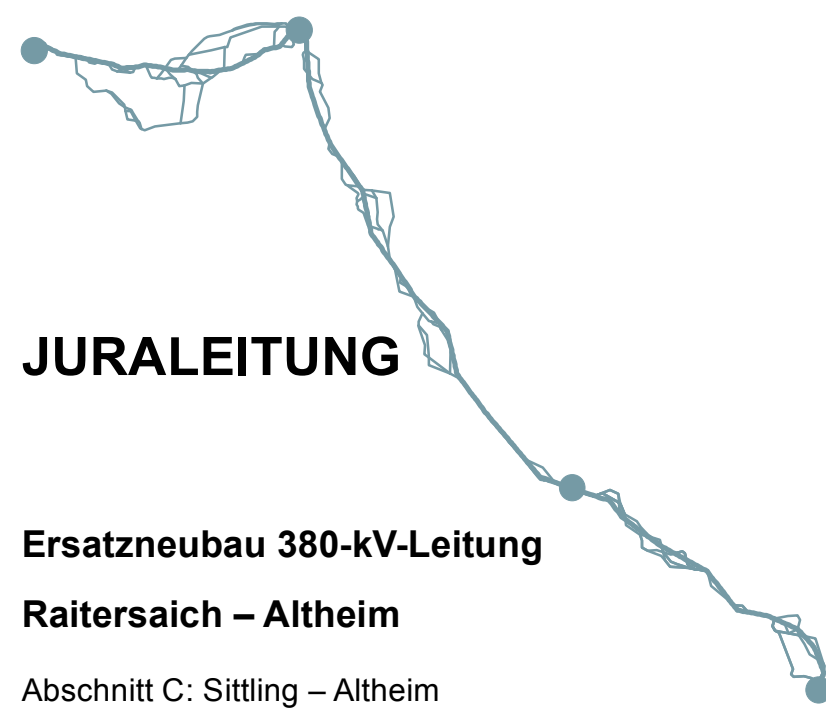


ATKIS: Amtliches Topographisch-Kartographisches Informationssystem (Stand 2019)  
 BPL: Bebauungspläne der Kommunen (Stand 2019)  
 DTKE: Digitale Topographische Karte 1:25 000 (© GeoBasis DE / 2021)  
 FNP: Flächenverzeichnis aus Raumordnungskataster (Stand 2019)  
 LDBV: Landesamt für Digitalisierung, Breitband und Vermessung (Stand 2019)  
 LU: Bayerisches Landesamt für Umwelt, www.lfu.bayern.de (Stand 2019)  
 RK: Raumordnungskataster (Stand 2019)  
 RU: Eigene Bearbeitung, Erhebung oder Digitalisierung durch RaumUmwelt® Planungs-GmbH (Stand 2020)

**Unterlagen zum  
Raumordnungsverfahren**

**JURALEITUNG**



**Ersatzneubau 380-kV-Leitung  
Raitersaich – Altheim**

Abschnitt C. Sittling – Altheim

**KARTENBAND ABSCHNITT C**

UMWELTVERTRÄGLICHKEITSTUDIE (UVS)  
 BLATT 2: ROHR IN NIEDERBAYERN, ROTTENBURG A.D. LAABER, HOHENTHANN, ERGOLDSBACH

**SCHUTZGÜTER:  
FLÄCHE UND BODEN, WASSER,  
LUFT UND KLIMA, LANDSCHAFT,  
KULTURELLES ERBE UND SONSTIGE SACHGÜTER**

<p>Vorhabensträger: Tennet TSO GmbH Neuzubau Onshore   Bayern Benecke Straße 70 D-94448 Bayreuth</p>			
<p>Ersteller: Baader Konzept GmbH Zum Schindlengraben 7 91710 Gunzenhausen Tel.: +49 9351 6193-0</p>			
<p>Dr. Köhler GmbH   Institut für Umwelplanung Friedrichstraße 22 56279 Rungsdorf Tel.: +49 2034 1414</p>			
<p>RaumUmwelt® Planungs-GmbH Neubaugasse 28 10701 Berlin Tel.: +43 1 23 63 063</p>			
<p>Unterlage-Nr.: C III 2.2.2          Maßstab: 1:25.000          Formatgröße: 1189 x 841 mm = 1,00 m²          Bearbeitet: Katharina Wagner/Daniela Stawik   29.04.2021          RaumUmwelt® Planungs-GmbH          Gezeichnet: Katharina Wagner/Daniela Stawik   29.04.2021          RaumUmwelt® Planungs-GmbH          Geprüft: Ernst Maternovich   29.04.2021          RaumUmwelt® Planungs-GmbH          Profilvermerk: Bayreuth, 29.04.2021          LV: Andrea Thier</p>			
<p>LV: Reinhard Hötner</p>			
<p><b>Änderungen</b></p>			
Nr.	Inhalt	Datum	Zeichner
Nr. 1			
Nr. 2			
Nr. 3			