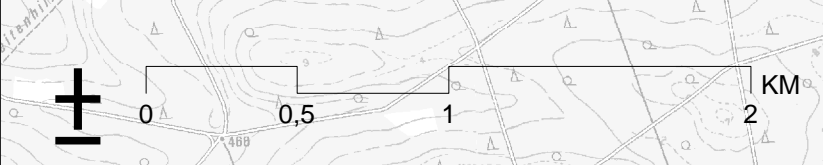
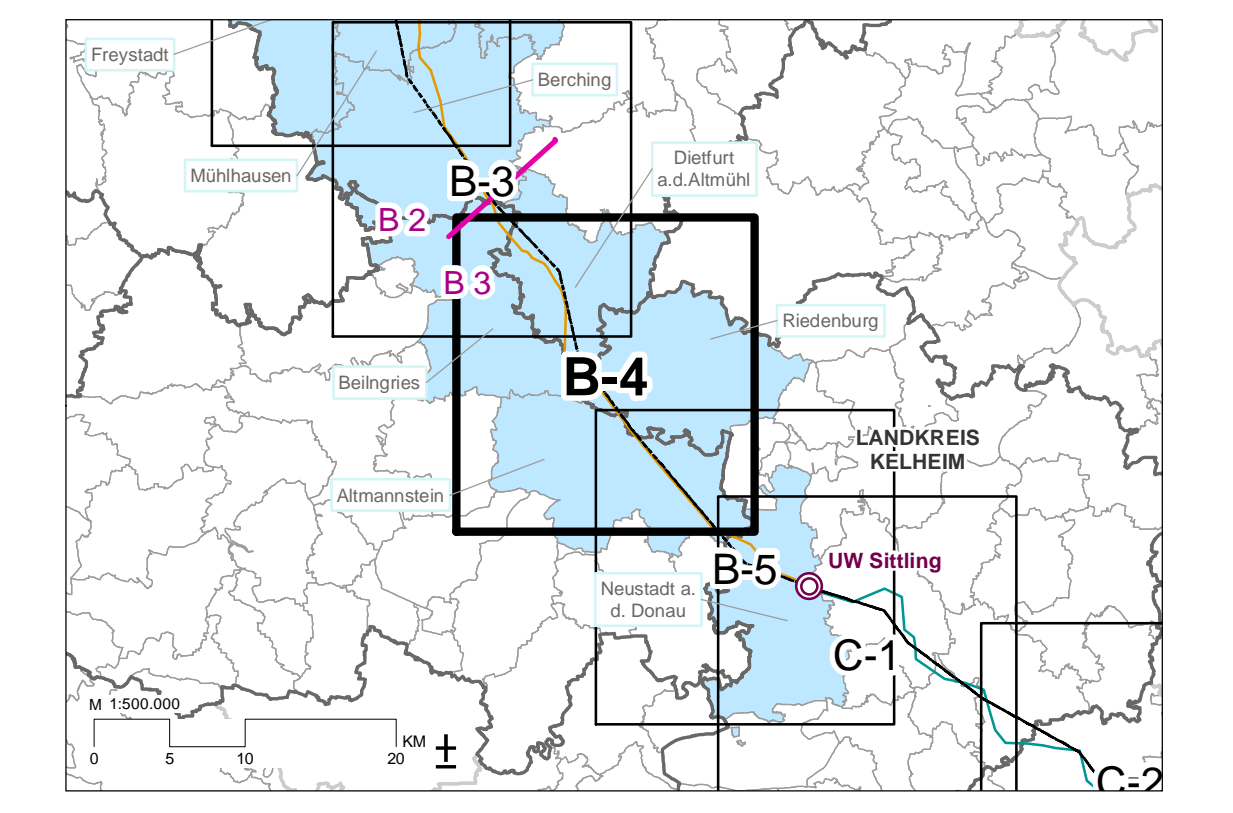
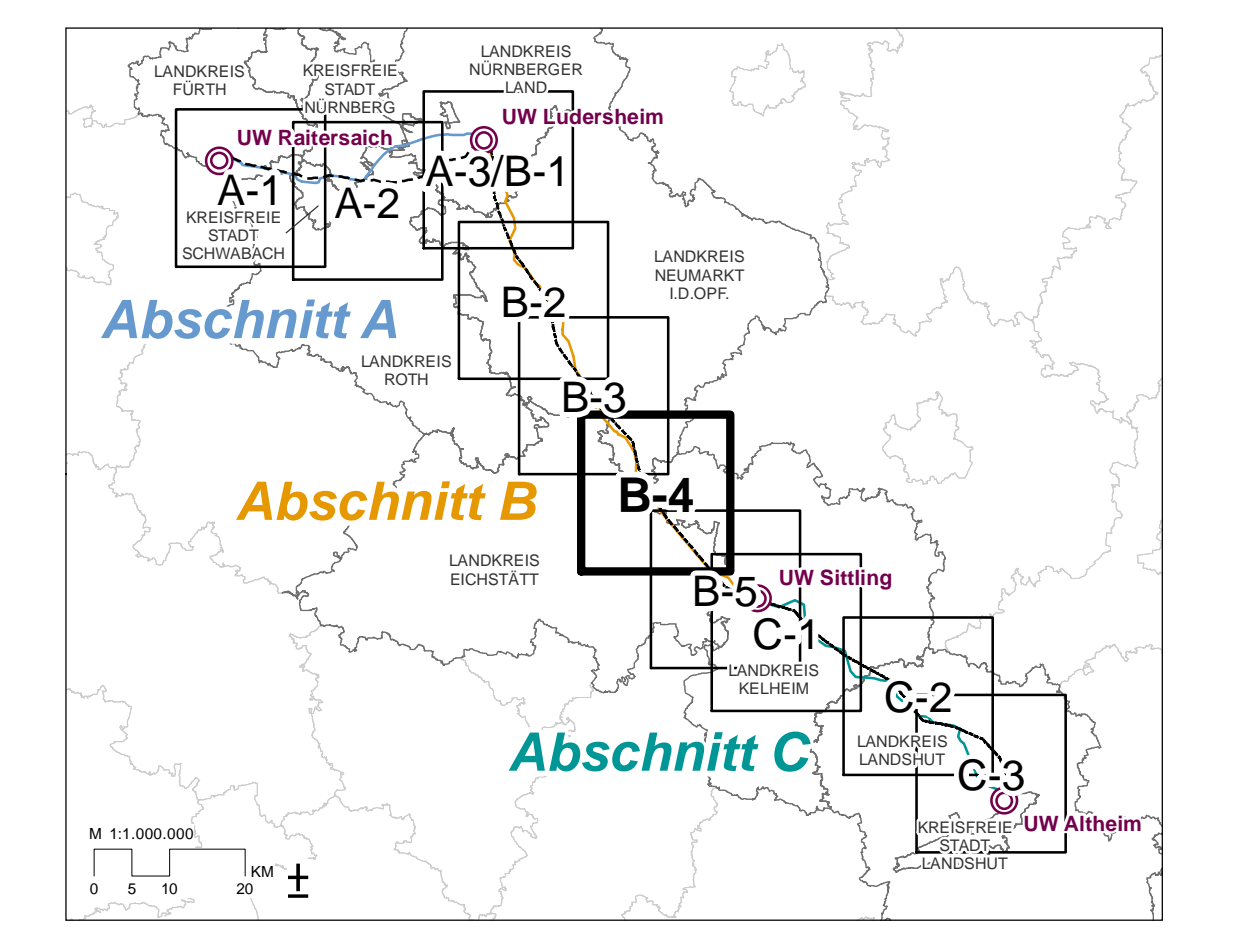




- Schutzgut Fläche und Boden**
- Wald mit besonderer Bedeutung für den Bodenschutz [LWF]
 - Boden mit besonderen Bodenverhältnissen (Moor) [LFU]
- Schutzgut Wasser**
- Grundwasser**
- Wasserschutzgebiet (Zone I, II, III) [LU]
- Oberflächengewässer**
- Oberflächengewässer 1. Ordnung bzw. planungsrelevantes Gewässer [ATKIS]
- Schutzgut Luft und Klima**
- Klima**
- Wald mit besonderer Bedeutung für den Klima- und Immissionschutz [LWF]
- Schutzgut Landschaft**
- Landschaftsbild und Kulturlandschaft**
- Landschaftsbild mit hoher od. sehr hoher Bedeutung [LU]
 - Landschaftsschutzgebiet [LU]
 - Bedeutung Kulturlandschaft [LU]
 - Wald mit besonderer Bedeutung für die Erholung bzw. das Landschaftsbild [LWF]
 - Visuell empfindlicher Bereich (Höhenrücken, Leitlinie mit hoher Fernwirkung) [LU]
- Schutzgut Kulturelles Erbe und sonstige Sachgüter**
- Kulturgüter**
- Bodendenkmal [LD]
 - Landschaftsprägendes Denkmal inkl. 3.000 m Umgebungsbereich [LD, IFU]
 - Baudenkmal [LD]
- Verwaltungsgrenzen**
- Landkreisgrenze [LDBV]
 - Gemeindengrenze [LDBV]
- Leitungsabschnitt Ludersheim - Sittling**
- Raumordnungstrasse Juraleitung (100 m Korridor, Freileitung) [IFU]
 - Raumordnungstrasse Juraleitung (100 m Korridor, Waldüberspannung) [IFU]
 - Raumordnungstrasse Juraleitung (100 m Korridor, Erdkabel) [IFU]
 - Umspannwerk [ATKIS]
 - 220-kV-Bestandsleitung mit Freileitungsmast [ATKIS]
 - Sonstige Freileitung mit Freileitungsmast [ATKIS]
- Suchraum**
- Suchraum [IFU]



ATKIS: Amtliches Topographisch-Kartographisches Informationssystem [Stand 2019]
 IFU: Eigene Bearbeitung; Erhebung oder Digitalisierung durch Institut für Umwelplanung Dr. Kibler GmbH [Stand 2020]
 LDBV: Landesamt für Digitalisierung, Breitband und Vermessung [Stand 2019]
 LD: Bayerisches Landesamt für Denkmalpflege [Stand 2019]
 LU: Bayerisches Landesamt für Umwelt, www.lfu.bayern.de [Stand 2019]
 LWF: Bayerische Landesanstalt für Wald und Forstwirtschaft [Stand 2019]

**Unterlagen zum
Raumordnungsverfahren**

JURALEITUNG

**Ersatzneubau 380-kV-Leitung
Raitersaich – Altheim**

Abschnitt B: Ludersheim – Sittling

Vorbereitungen:
TenneT TSO GmbH
Neuzubau Onshore | Bayern
Benecke-Strasse 70
D-96448 Bayreuth

tennet
Leading power further

Ersteller:
Baader Konzept GmbH
Zum Schindelschloß 7
91710 Gunzenhausen
Tel.: +49 9301 6193-0

BAADER KONZEPT

Dr. Kibler GmbH | Institut für Umwelplanung
Friedrichs-Str. 22
96279 Rungsdorf
Tel.: +49 2036 1414

Dr. Kibler GmbH
Institut für Umwelplanung

Raum Umwelt | Planungs-GmbH
Neuburggasse 28
1070 Wien
Tel.: +43 1 23 63 063

Raum Umwelt

Unterlage / Blatt Nr.: C B 2.2 / 4 B 4
 Maßstab: 1:25.000
 Formatgröße: 1189 x 841 mm = 1,00 m²
 Bearbeiter: Janek Nils 29.04.2021
 Dr. Kibler GmbH
 Gezeichnet: Janek Nils 29.04.2021
 Dr. Kibler GmbH
 Geprüft: Stefan Füllbender 29.04.2021
 Dr. Kibler GmbH
 Prüfvermerk: Bayreuth, 29.04.2021
 LV: Andrea Thier

LV: Reinhard Hötner

Änderungen	
Nr. 1	Datum / Zeichen
Nr. 2	Datum / Zeichen
Nr. 3	Datum / Zeichen

**KARTENBAND ABSCHNITT B
UMWELTVERTRÄGLICHKEITSSSTUDIE (UVS)
BLATT 4: DIETFURT - ALTMANNSTEIN**

**SCHUTZGÜTER:
FLÄCHE UND BODEN, WASSER
LUFT UND KLIMA, LANDSCHAFT,
KULTURELLES ERBE UND SONSTIGE SACHGÜTER**