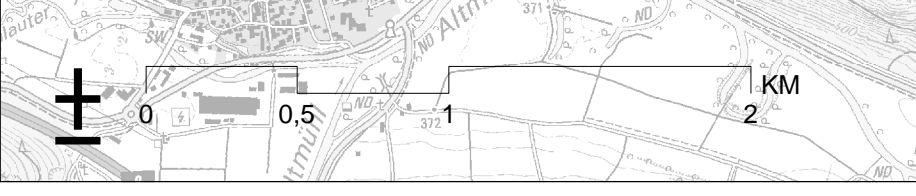
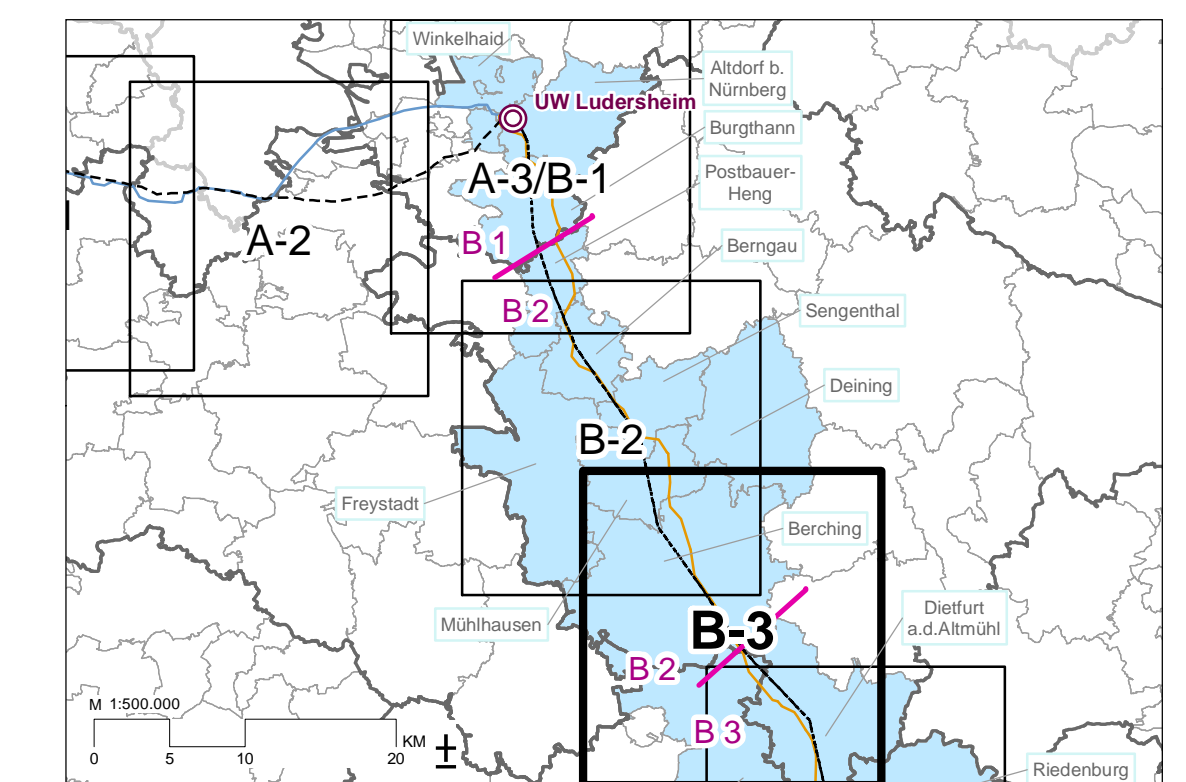
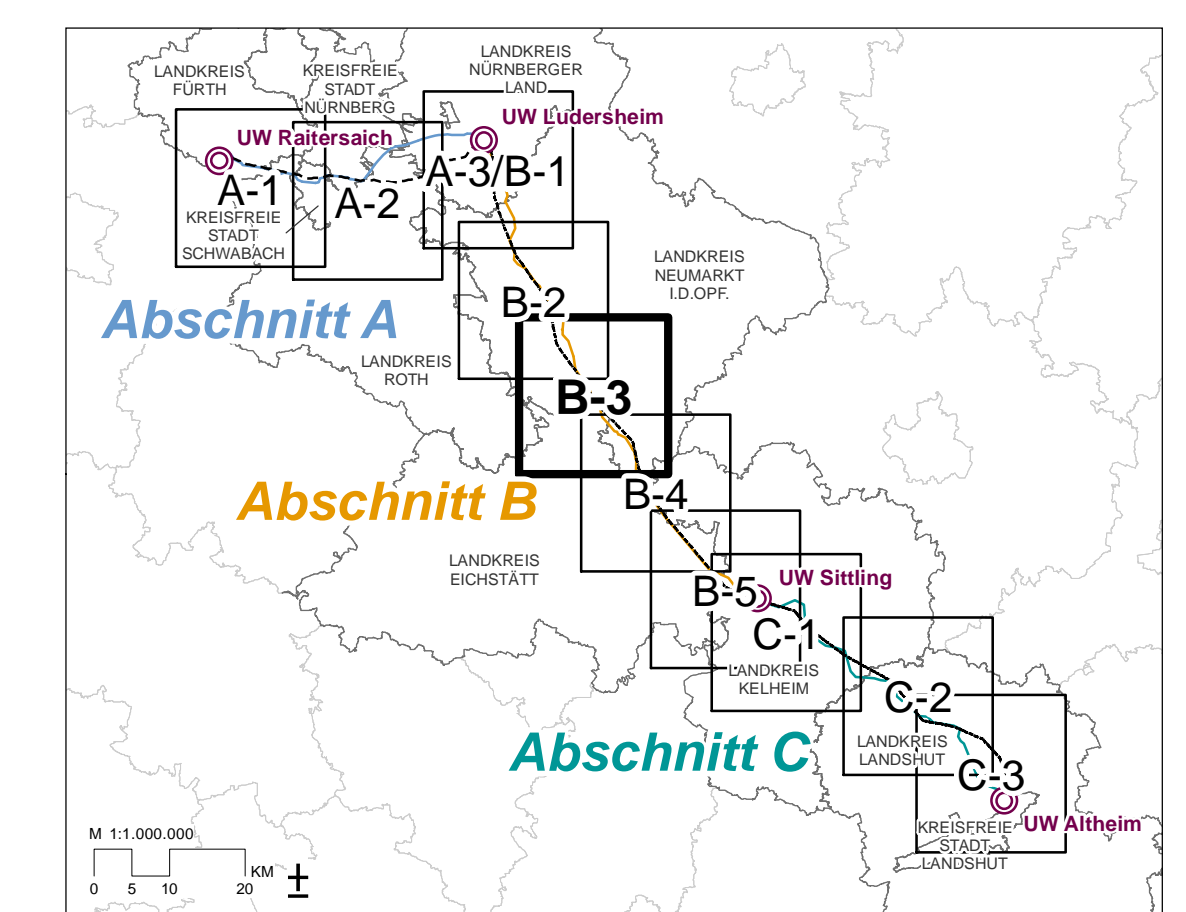


- Schutzgut Fläche und Boden**
- Wald mit besonderer Bedeutung für den Bodenschutz [LWF]
  - Boden mit besonderen Bodenverhältnissen (Moor) [LFU]
- Schutzgut Wasser**
- Grundwasser**
- Wasserschutzgebiet (Zone I, II, III) [LU]
- Oberflächengewässer**
- Oberflächengewässer 1. Ordnung bzw. planungsrelevantes Gewässer [ATKIS]
- Schutzgut Luft und Klima**
- Klima**
- Wald mit besonderer Bedeutung für den Klima- und Immissionschutz [LWF]
- Schutzgut Landschaft**
- Landschaftsbild und Kulturlandschaft**
- Landschaftsbild mit hoher od. sehr hoher Bedeutung [LU]
  - Landschaftsschutzgebiet [LU]
  - Bedeutung Kulturlandschaft [LU]
  - Wald mit besonderer Bedeutung für die Erholung bzw. das Landschaftsbild [LWF]
  - Visuell empfindlicher Bereich (Höhentrücken, Leitlinie mit hoher Fernwirkung) [LU]
- Schutzgut Kulturelles Erbe und sonstige Sachgüter**
- Kulturgüter**
- Bodendenkmal [LD]
  - Landschaftsprägendes Denkmal inkl. 3.000 m Umgebungsbereich [LD, IFU]
  - Baudenkmal [LD]
- Verwaltungsgrenzen**
- Landkreisgrenze (LDBV)
  - Gemeindegrenze (LDBV)
- Leitungsabschnitt Ludersheim - Sittling**
- Raumordnungsstrasse Juraleitung (100 m Korridor, Freileitung) [IFU]
  - Raumordnungsstrasse Juraleitung (100 m Korridor, Waldüberspannung) [IFU]
  - Raumordnungsstrasse Juraleitung (100 m Korridor, Erdkabel) [IFU]
  - Umspannwerk [ATKIS]
  - 220-kV-Bestandsleitung mit Freileitungsmast [ATKIS]
  - Sonstige Freileitung mit Freileitungsmast [ATKIS]
- Suchraum**
- Suchraum [IFU]



ATKIS: Amtliches Topographisch-Kartographisches Informationssystem (Stand 2019)  
 IFU: Eigene Bearbeitung; Erhebung oder Digitalisierung durch Institut für Umwelplanung Dr. Köbler GmbH (Stand 2020)  
 LDBV: Landesamt für Digitalisierung, Breitband und Vermessung (Stand 2019)  
 LD: Bayerisches Landesamt für Denkmalpflege (Stand 2019)  
 LU: Bayerisches Landesamt für Umwelt, www.lfu.bayern.de (Stand 2019)  
 LWF: Bayerische Landesanstalt für Wald und Forstwirtschaft (Stand 2019)

**Unterlagen zum  
Raumordnungsverfahren**

**JURALEITUNG**

**Ersatzneubau 380-kV-Leitung  
Raitersaich – Altheim**

Abschnitt B: Ludersheim – Sittling

**SCHUTZGÜTER:  
FLÄCHE UND BODEN, WASSER  
LUFT UND KLIMA, LANDSCHAFT,  
KULTURELLES ERBE UND SONSTIGE SACHGÜTER**

Änderungen	
Nr.	Inhalt
1	
2	
3	

Vorhabenbesitzer:  
 TenneT TSO GmbH  
 Neuzubau Ostphore | Bayern  
 Bismarckstraße 70  
 D-94488 Bayreuth

Ersteller:  
 Baader Konzept GmbH  
 Zum Schindelschloß 7  
 91710 Gunzenhausen  
 Tel.: +49 9031 6193-0

Dr. Köbler GmbH | Institut für Umwelplanung  
 Fritz-Reuter-Str. 12  
 96279 Rungsdorf  
 Tel.: +49 2034 1414

RaumUmwelt® Planungs-GmbH  
 Neubaugasse 28  
 1070 Wien  
 Tel.: +43 1 23 63 063

Unterlage / Blatt-Nr.: C B 2.2 / 3 / B 3  
 Maßstab: 1:25.000  
 Blattgröße: 1189 x 841 mm = 1,00 m²  
 Besondere:  
 Janek Köbler 29.04.2021  
 Dr. Köbler GmbH  
 Gezeichnet:  
 Janek Köbler 29.04.2021  
 Dr. Köbler GmbH  
 Geprüft:  
 Stefan Füllbender 29.04.2021  
 Dr. Köbler GmbH  
 Prüfdatum: Bayreuth, 29.04.2021  
 LV: Andrea Thier