



- Siedlungswesen und gewerbliche Wirtschaft**
- Überörtliche Raumordnung**
- Abstände zur Wohnbebauung gem. LEP [ATKIS, BPL, FNP, IUJ]
 - Bestehende Vorbelastung des Wohnfeldes [ATKIS, BPL, FNP, IUJ]
- Örtliche Raumplanung**
- Abstandsbuffer für Planungsabsichten der Kommunen (über den Wohnfeldschutz hinaus) [ATKIS, FNP, IUJ]
 - Wohn-Mischgebiete im Innenbereich und soziale Einrichtungen [ATKIS, BPL, FNP, ROK]
 - Wohn-Mischgebiete im Innenbereich und soziale Einrichtungen in Planung [FNP, ROK]
 - Wohnen im Außenbereich [ATKIS, BPL, FNP, ROK]
 - Industrie- und Gewerbegebiete [ATKIS, BPL, FNP, ROK]
 - Industrie- und Gewerbegebiete in Planung [FNP, ROK]
 - Versorgungsfläche [ATKIS, BPL, FNP]
 - Geplante Versorgungsfläche [FNP]
 - Entsorgungsanlage [ATKIS, FNP]
 - Sondergebiet für Einkaufszentren, Ladegeriete, Messen, Gebiete für Wind- und Sonnenenergie [ATKIS, BPL, FNP]

- Erholung und Tourismus**
- Erholungs- und Freizeitanwendung**
- Sondergebiet für die Erholung (Wochenend-/Ferienhausbau, Campingplätze und Grünflächen wie Kleingartengebiete) [ATKIS, BPL, FNP]
 - Umgebungsbereich von Sondergebiet für die Erholung [ATKIS, BPL, FNP, IUJ]
 - Freizeleinrichtung mit regionaler Bedeutung [ATKIS, BPL, FNP]
 - Fernwander- und Fernradweg [LDBV]

- Natur und Landschaft**
- Landschaftsbild und Kulturlandschaft**
- Landschaftliches Vorbehaltsgebiet [RP 7, RP 10, RP 11]
 - Naturpark [LUJ]
 - Regionaler Grünzug [RP 7, RP 10, RP 11]
 - Trenngrün [RP 7, RP 10, RP 11]

- Land- und Forstwirtschaft**
- Landwirtschaft**
- Landwirtschaftliche Fläche mit günstigen Erzeugungsbedingungen [ATKIS, LIL]
 - Hopfenanbau [DTK25]
- Forstwirtschaft**
- Bannwald [SMWV]
 - Wald [ATKIS]

- Energieversorgung**
- Strom**
- 220-kV-Bestandsleitung mit Freileitungsmast [ATKIS]
 - Sonstige Freileitung mit Freileitungsmast [ATKIS]
- Windenergie**
- Vorranggebiet für Windenergie [RP 7, RP 10, RP 11]
 - Vorbehaltsgebiet für Windenergie [RP 7, RP 10, RP 11]
- Gas**
- Gasleitung [BIL]

- Wasserwirtschaft**
- Wasserwirtschaftliche Festlegungen - Wasserversorgung**
- Vorranggebiet für die Wasserversorgung [RP 7, RP 10, RP 11]
 - Vorbehaltsgebiet für die Wasserversorgung [RP 7, RP 10, RP 11]
- Wasserwirtschaftliche Festlegungen - Hochwasser**
- Vorranggebiet Hochwasserschutz [RP 7, RP 10, RP 11]
 - Überschwemmungsgebiet [LUJ]

- Rohstoffgewinnung**
- Flächenbezogene Materialgewinnung**
- Vorranggebiet für Bodenschätze [RP 7, RP 10, RP 11]
 - Vorbehaltsgebiet für Bodenschätze [RP 7, RP 10, RP 11]
 - Abbaugelände von Bodenschätzen [ATKIS, FNP, ROK]


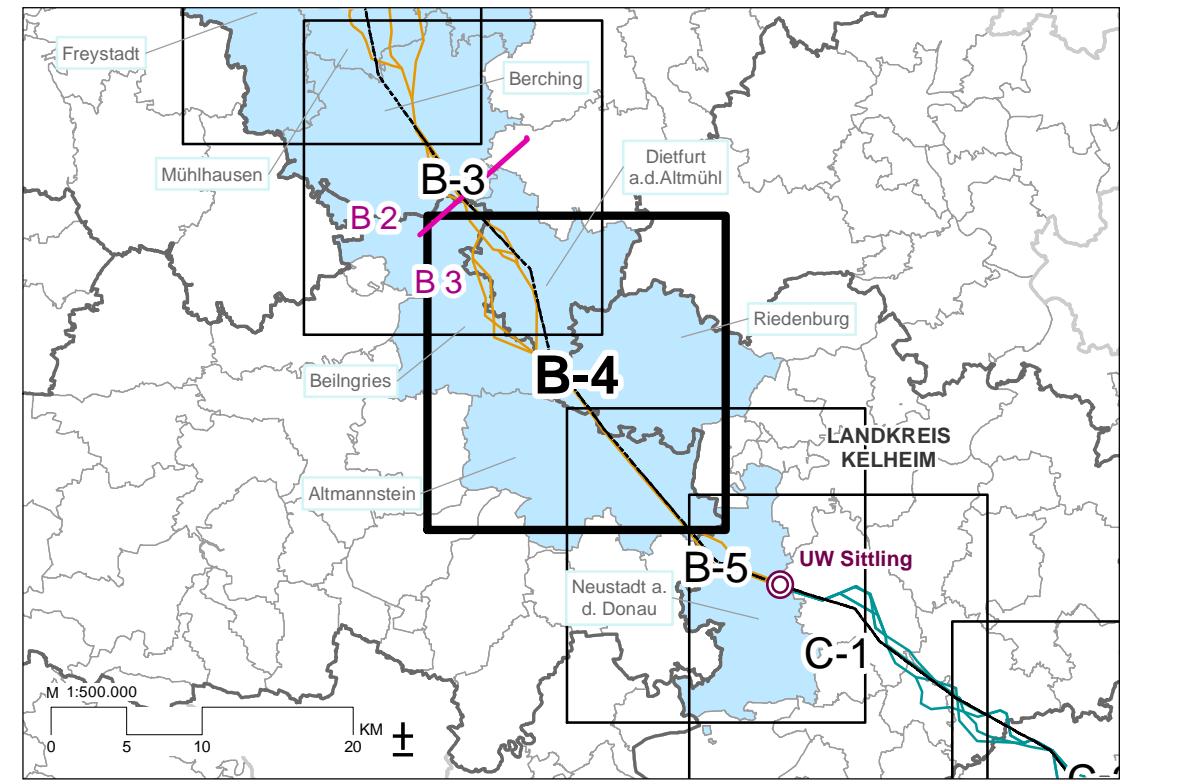
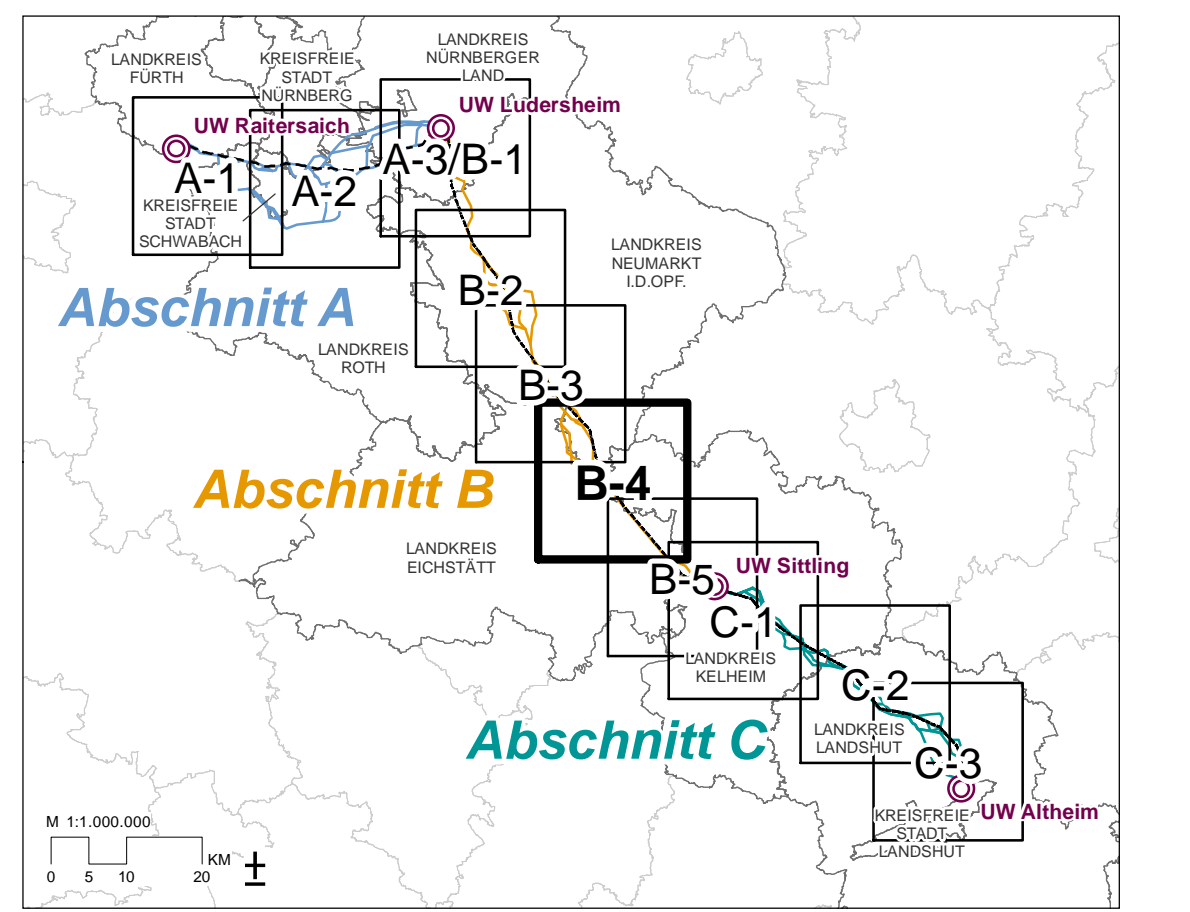
- Verkehr**
- Eisenbahn [DTK25]
 - Autobahn [DTK25]
 - Bundesstraße [DTK25]
- Verwaltungsgrenzen**
- Landkreisgrenze [LDBV]
 - Gemeindegrenze [LDBV]

- Leitungsabschnitt Ludersheim - Sittling**
- Varianten (100 m Korridor) [IUJ]
 - Umspannwerk [ATKIS]

- Suchraum**
- Suchraum [IUJ]

ATKIS: Amtliches Topographisch-Kartographisches Informationssystem [Stand 2019]
 BIL: BIL_e0 [Stand 2019]
 BPL: Bebauungspläne der Kommunen [Stand 2020]
 DTK25: Digitale Topographie Karte 1:25.000 [Stand 2019]
 FNP: Flächennutzungspläne aus Raumordnungskataster [Stand 2020]
 IUJ: Eigene Erhebung und Digitalisierung durch Institut für Umweltingenieurwesen Dr. Köbler GmbH [Stand 2020]
 LDBV: Landesamt für Digitalisierung, Breitband und Vermessung [Stand 2019]
 LUJ: Bayerische Landesanstalt für Landwirtschaft [Stand 2020]
 LUJ: Bayerisches Landesamt für Umwelt, www.lmu.bayern.de [Stand 2019]
 ROK: Raumordnungskataster [Stand 2020]
 RP 7: Regionalplan Nürnberg [Stand 2018]
 RP 10: Regionalplan Ingolstadt [Stand 2015]
 RP 11: Regionalplan Regensburg [Stand 2020]
 SMWV: Bayerisches Staatsministerium für Wirtschaft, Landesentwicklung und Energie [Stand 2020]

* Diese Inhalte aus den Regionalplänen haben einen Digitalisierungsmaßstab von 1:100.000 und weisen somit im Darstellungsmassstab 1:25.000 eine Unschärfe in den Randbereichen auf



Ergänzende Unterlagen zur Erläuterung der Trassenfindung

JURALEITUNG

Ersatzneubau 380-kV-Leitung Raitersaich – Althelm
 Abschnitt B: Ludersheim – Sittling

KARTEN VARIANTENVERGLEICH ABSCHNITT B

RAUMORDNERISCHE BELANGE BLATT 4: DIETFURT – ALTMANNSTEIN

GESAMTÜBERSICHT

Änderungen			
Nr.	Datum	Zweck	
1			
2			
3			

Vorbereitungen:
 Tinet TSO GmbH
 Neuzubeh. Osthofen | Bayern
 Benediktstraße 70
 D-96448 Bayreuth

Ersteller:
 Baader Konzept GmbH
 Zum Schindlauer 7
 91710 Gunzenhausen
 Tel.: +49 9031 6193-0

BAADER KONZEPT

Dr. Köbler GmbH | Institut für Umweltingenieurwesen
 56279 Rungsdorf
 Tel.: +49 2024 1414

Dr. Köbler GmbH
 Institut für Umweltingenieurwesen

RaumUmwelt® Planungs-GmbH
 Neubaugasse 28
 1070 Wien
 Tel.: +43 1 23 63 063

RaumUmwelt®

Unterlage-Nr.: B 0 2 A III: 1.1.1.4
 Maßstab: 1:25.000
 Gesamtgröße: 1189 x 841 mm = 1,00 m²
 Beschriftet: Janek Nöck 29.04.2021
 Dr. Köbler GmbH
 Gezeichnet: Janek Nöck 29.04.2021
 Dr. Köbler GmbH
 Geprüft: Stefan Faltbacher 29.04.2021
 Dr. Köbler GmbH
 Profitemark: Bayreuth, 29.04.2021
 i. V. Andrea Theil

i. V. Reinhard Hütner