

**Schutzgut Fläche und Boden**

- Wald mit besonderer Bedeutung für den Bodenschutz [LWF]
- Boden mit besonderen Bodenverhältnissen (Moor) [LJU]

**Schutzgut Wasser**

- Grundwasser**
- Wasserschutzgebiet (Zone I, II, III) [LJU]
- Oberflächengewässer**
- Oberflächengewässer 1. Ordnung bzw. planungsrelevantes Gewässer [ATKIS]

**Schutzgut Luft und Klima**

- Klima**
- Wald mit besonderer Bedeutung für den Klima- und Immissionsschutz [LWF]

**Schutzgut Landschaft**

- Landschaftsbild und Kulturlandschaft**
- Landschaftsbild mit hoher od. sehr hoher Bedeutung [LJU]
- Landschaftsschutzgebiet [LJU]
- Bedeutende Kulturlandschaft [LJU]
- Wald mit besonderer Bedeutung für die Erholung bzw. das Landschaftsbild [LWF]
- Visuell empfindlicher Bereich (Höhentücken, Leitlinie mit hoher Fernwirkung) [LJU]

**Schutzgut Kulturelles Erbe und sonstige Sachgüter**

- Kulturgüter**
- Bodendenkmal [LD]
- 2.7.1.3 Landschaftsprägendes Denkmal inkl. 3.000 m Umgebungsbereich [LD, BK]
- Baudenkmal [LD]

**Verwaltungsgrenzen**

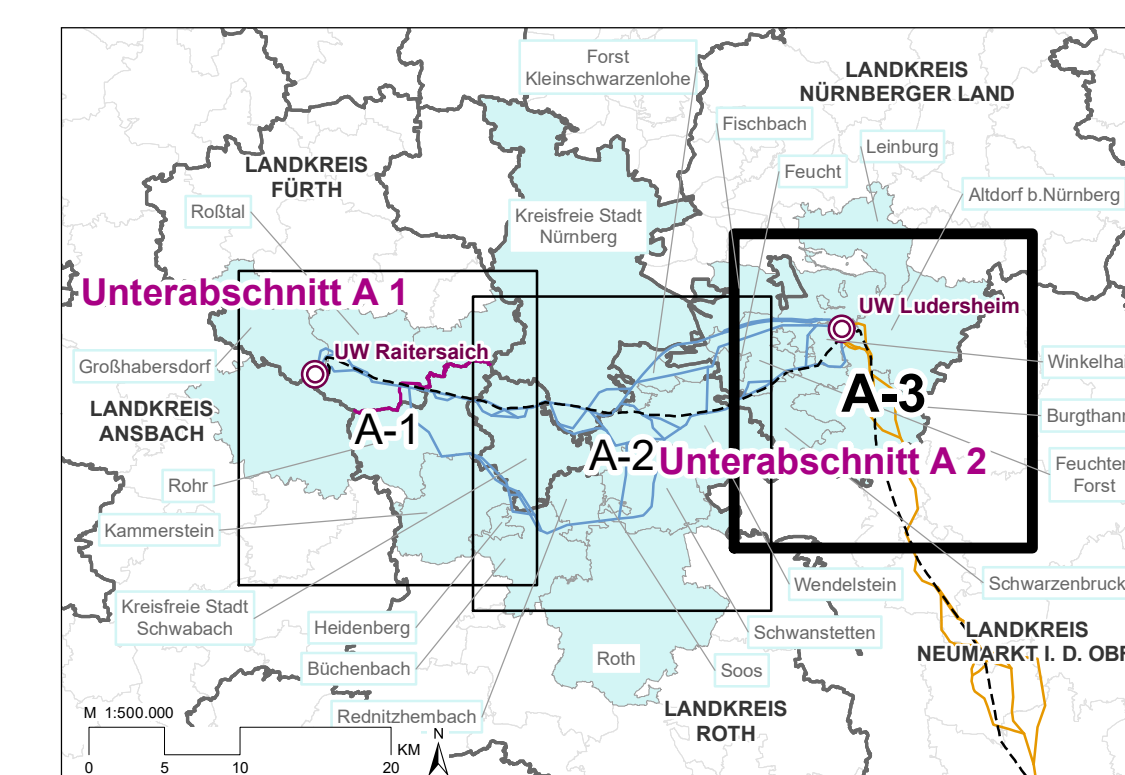
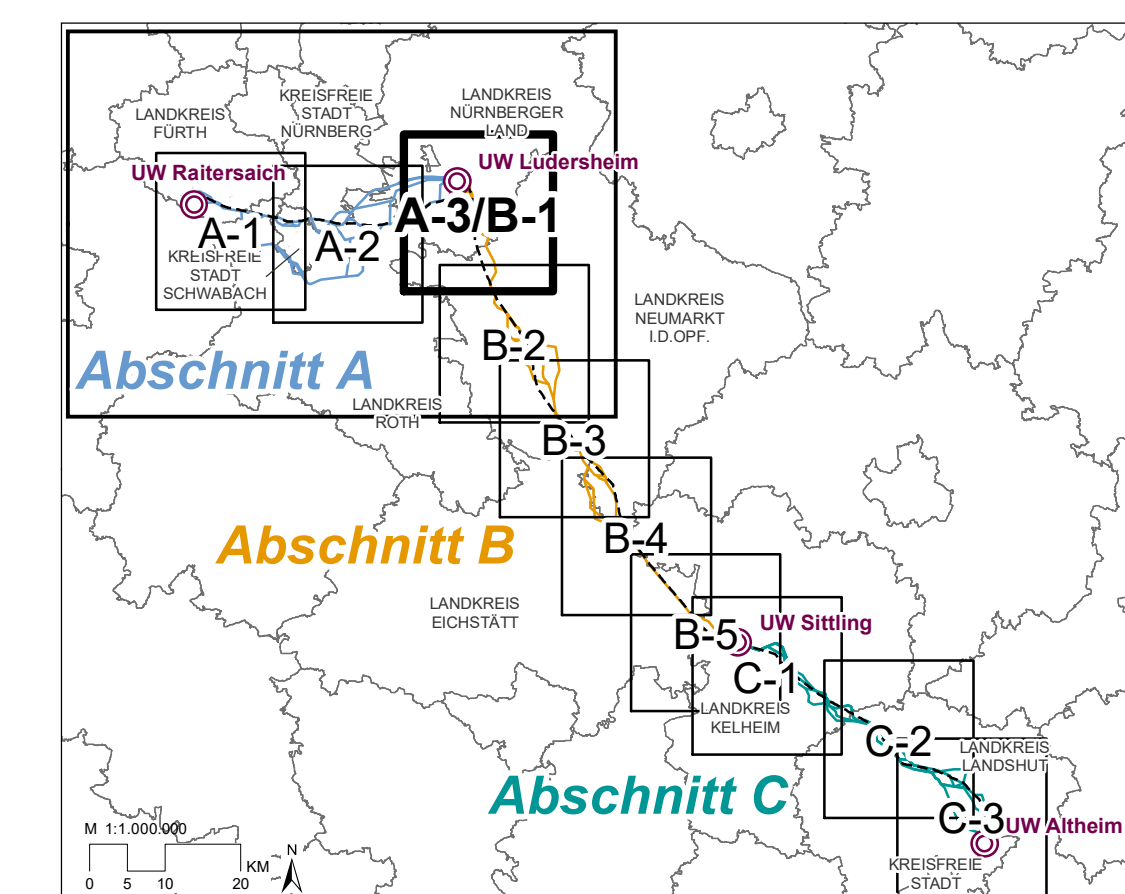
- Landkreisgrenze [LDBV]
- Gemeindegrenze [LDBV]

**Leitungabschnitt Raitersaich-Ludersheim**

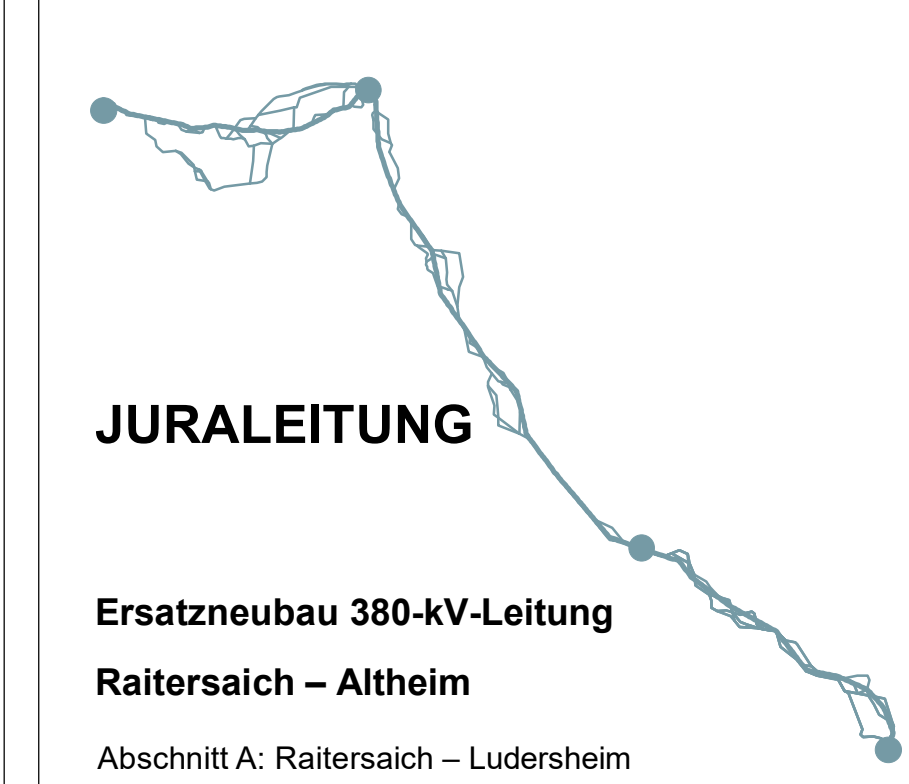
- Varianten (100 m Korridor) [BK]
- Umspannwerk [ATKIS]
- 220-kV-Bestandsleitung mit Freileitungsmast [ATKIS]

**Suchraum**

- Suchraum [BK]



**Ergänzende Unterlagen zur Erläuterung der Trassenfindung**



**KARTEN VARIANTENVERGLEICH ABSCHNITT A**

UMWELTFACHLICHE BELANGE  
BLATT 3: FEUCHTER FORST, WINKELHAID,  
ALTDORF B. NÜRNBERG

SCHUTZGÜTER:  
FLÄCHE UND BODEN, WASSER,  
LUFT UND KLIMA, LANDSCHAFT,  
KULTURELLES ERBE UND SONSTIGE SACHGÜTER

Vorbereitungen:  
Tennet TSO GmbH  
Netzanschluss Online (Bayern)  
Eisenacher Straße 71  
D-95448 Bayreuth

Ersteller:  
Bader Konzept GmbH  
Zum Schleiberg 7  
91110 Gunzenhausen  
Tel.: +49 9631 9195-0

BAADER KONZEPT

Dr. Kötter GmbH | Institut für Umweltpolitik  
Fitzingerstraße 22  
96079 Regensburg  
Tel.: +49 941 5114

Dr. Kötter GmbH  
Institut für Umweltpolitik

RaumUmwelt\*Planungs-GmbH  
Neubaugasse 28  
1070 Wien  
Tel.: +43102 63 063

RaumUmwelt\*Planungs-GmbH

Unterlagen-Nr.: B II 1.A III: 1.2.2.3  
Maßstab: 1:25.000  
Datengröße: 1189 x 841 mm = 1,00 m²  
Bearbeitet:  
L. Heuser, Blockstruktur Hubert 29.04.2021  
Bader Konzept GmbH  
Gezeichnet:  
M.-J. Laak  
Bader Konzept GmbH 29.04.2021  
Geprüft:  
J. Schürmann  
Bader Konzept GmbH 29.04.2021  
Projektleiter: Bayreuth, 29.04.2021  
U.V. Andrea Thee

Änderungen		
Nr.	Datum	Ordnung
Nr. 1		
Nr. 2		
Nr. 3		

U.V. Reinhard Hütner

Bayerische Staatsregierung, Uppigheimstraße 14, D-95448 Bayreuth, 2020, Verwendbar bis 2025

ATKIS: Amtliches Topographisch-Kartographisches Informationssystem (Stand 2019)  
BPL: Bebauungspläne der Kommunen (Stand 2019)  
FNP: Flächennutzungspläne aus Raumordnungskataster (Stand 2019)  
LDBV: Landesamt für Digitalisierung, Breitband und Vermessung (Stand 2019)  
LJU: Bayerisches Landesamt für Umwelt, www.lju.bayern.de (Stand 2019)  
ROK: Raumordnungskataster (Stand 2019)  
IU: Dr. Kötter GmbH, Institut für Umweltpolitik (Stand 2020)  
BK: Eigene Erhebung und Digitalisierung durch Bader Konzept GmbH (Stand 2020)