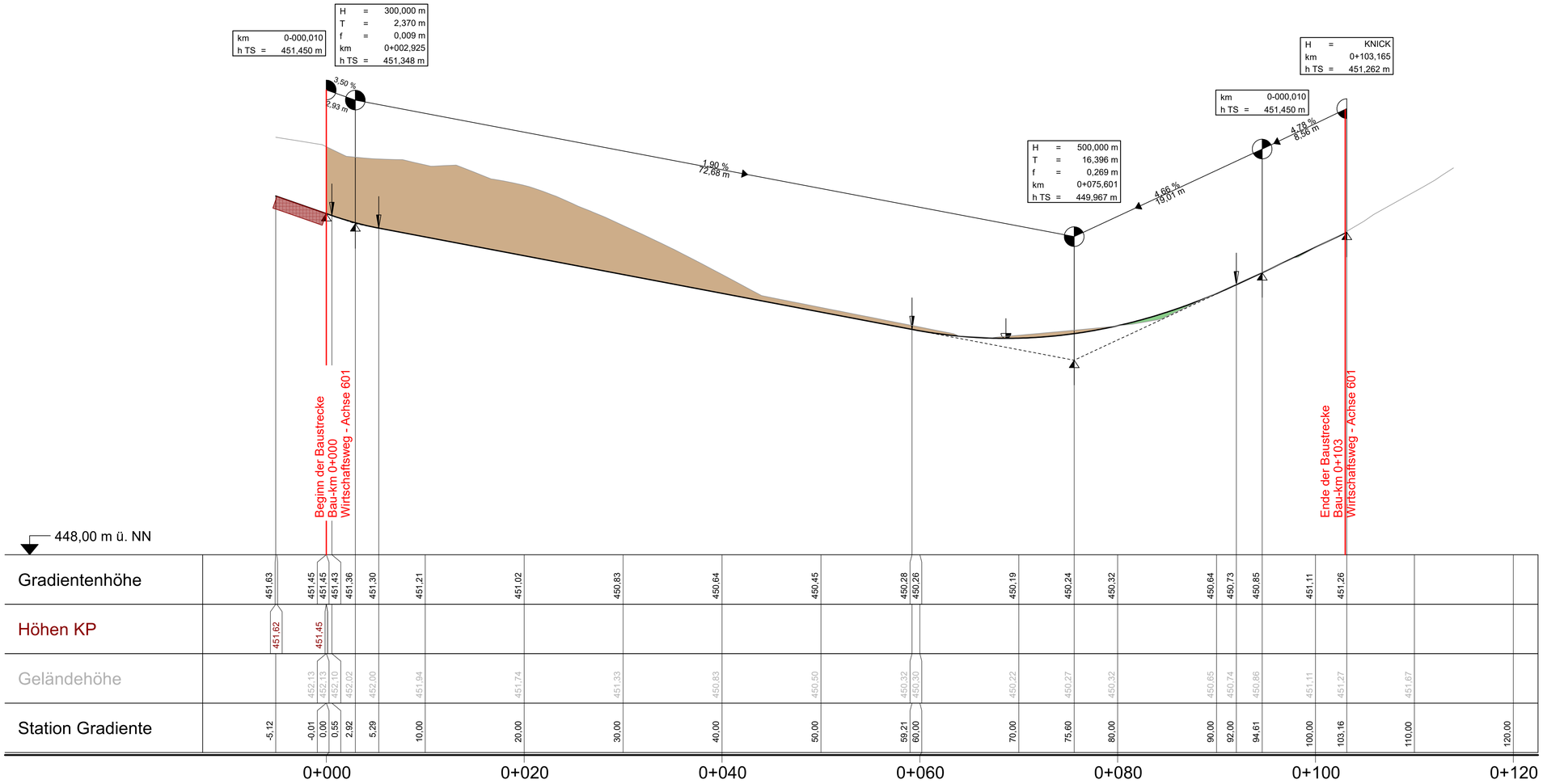

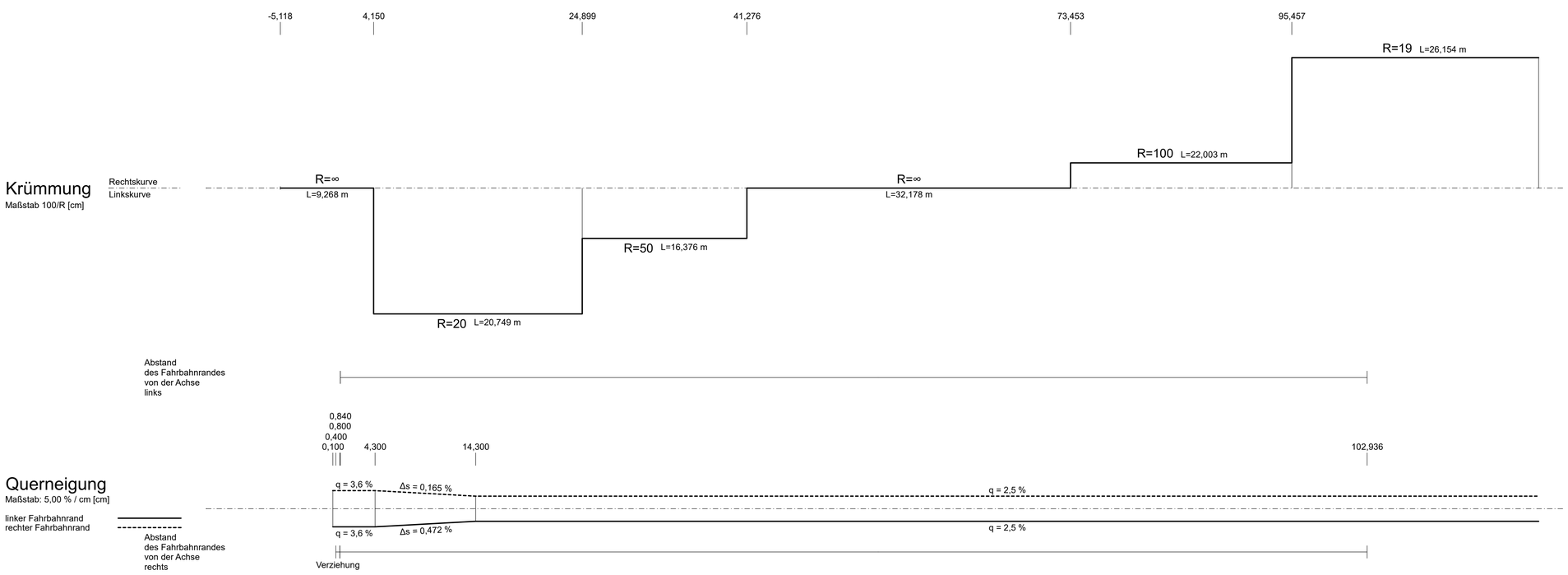

Zeichenerklärung

Gradientenhochpunkt

Gradiententiefpunkt

H = 20000 m
T = 362,155 m
f = 4,372 m
km 0+601,335
hTS = 415,868 m

Neigungsbrechpunkt mit Angabe von:
Ausrundungshalbmesser
Tangentenlänge
Stichhöhe
Bau-km
Höhe Tangentenschnittpunkt

Ausrundungsbeginn Kuppe / Ausrundungsende Wanne

-2,0% 432,50 m 1,821% 189,22 m

Längsneigung und Abstand zum nächsten Neigungsbrechpunkt

Damm

Einschnitt

Graben/Mulde links

Graben/Mulde rechts

Rohrleitungen

links

rechts

Schacht links

Schacht rechts

D = Deckelhöhe Schacht
S = Sohlhöhe Schacht
SE = Sohlhöhe Einlauf
SA = Sohlhöhe Auslauf
E = Einlauf
A = Auslauf

Lärmschutz

Lärmschutzwall rechts

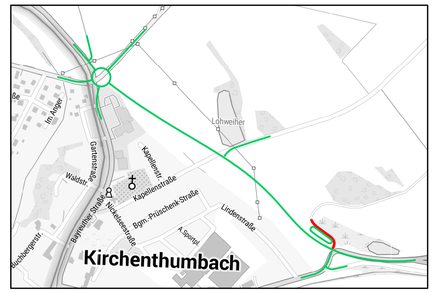

Bezugssystem: Gauß-Krüger
Lagestatus: 120, DHDN90 - (EPSG 31468) / Höhenstatus: 160, DHHN92 (NN) - (EPSG 5783)

Blatt 1 2 3 4 5 6 7 8 9

INGENIEUR-GESELLSCHAFT MBH
KEMPA
67071 LUDWIGSHAFEN / RH. MUNDENHEIMER STR. 100 TELEFON 0621 / 66 900 330
NIEDERLASSUNG REGENSBURG
93059 Regensburg - Frankenstraße 6 - Telefon 0941 / 830 9542-0

	Datum	Zeichen
bearbeitet:	16.06.2023	Appel
gezeichnet:	16.06.2023	Appel
geprüft:	16.06.2023	Dietl
geprüft:		

Freistaat Bayern
Staatliches Bauamt Amberg-Sulzbach
Fachbereich Straßenbau

Im Schloss 1
92237 Sulzbach-Rosenberg

Tel.: 09621/307-0, Fax: 09621/307-188, E-Mail: poststelle@stbaas.bayern.de

bearbeitet:	Gz:		
gezeichnet:	Gz:		
geprüft:	Gz:		
	Gz:		
PSP Nr.: _			
Projekt: _			

Nr.	Art der Änderung	Datum	Zeichen

FESTSTELLUNGSENTWURF

Straßenbauverwaltung Freistaat Bayern

Staatliches Bauamt Amberg-Sulzbach

Straße / Abschn.-Nr. / Station: Abschn. 220, Station 2,800 - A.260, Station 1,010

PROJIS-Nr.: .....

Unterlage / Blatt-Nr.: 6 / 8

Höhenplan

Maßstab: 1 : 250 / 25

St 2120 Ortsumgehung Kirchenthumbach
(vom Ortsrand abgerückte Trassenlösung)

Wirtschaftsweg

aufgestellt:
Staatliches Bauamt Amberg-Sulzbach
Sulzbach-Rosenberg, den 16.06.2023

Ltd. Baudirektor Tobias Bäumler