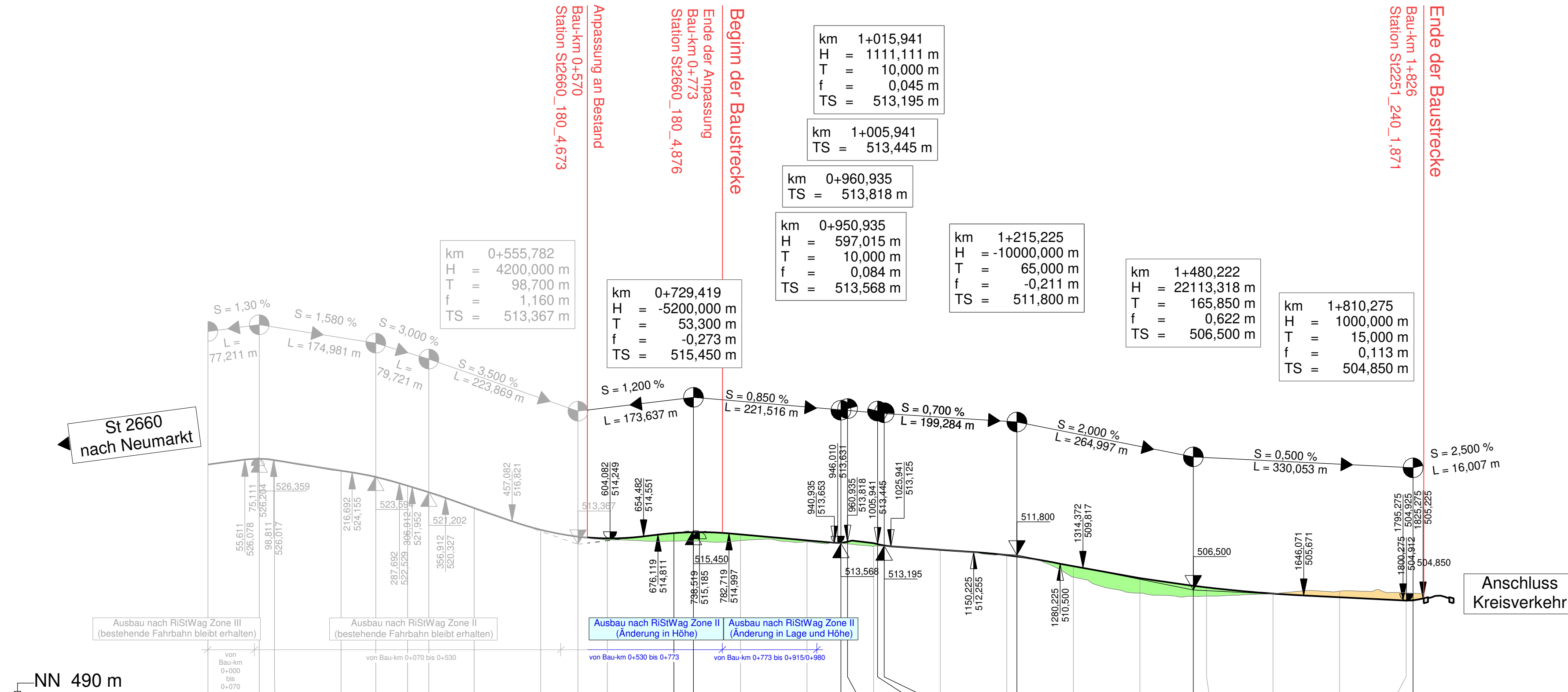
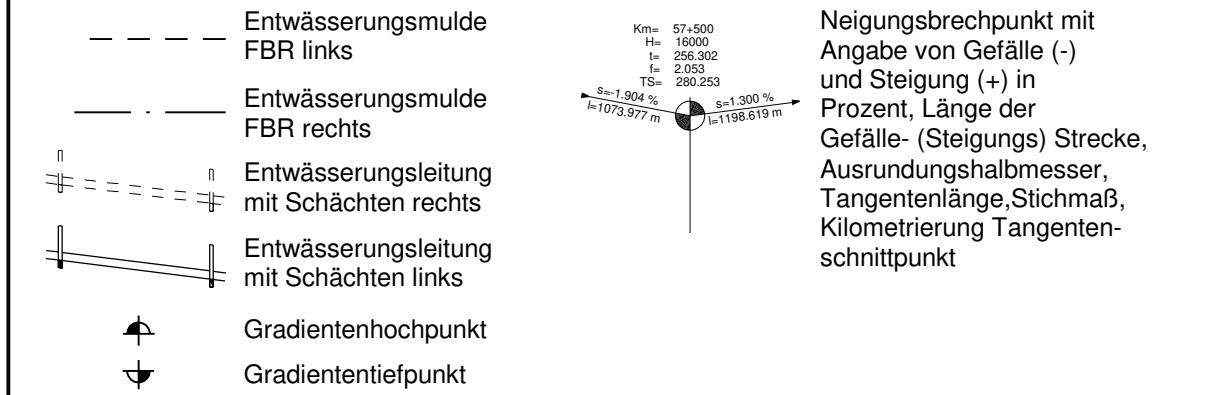
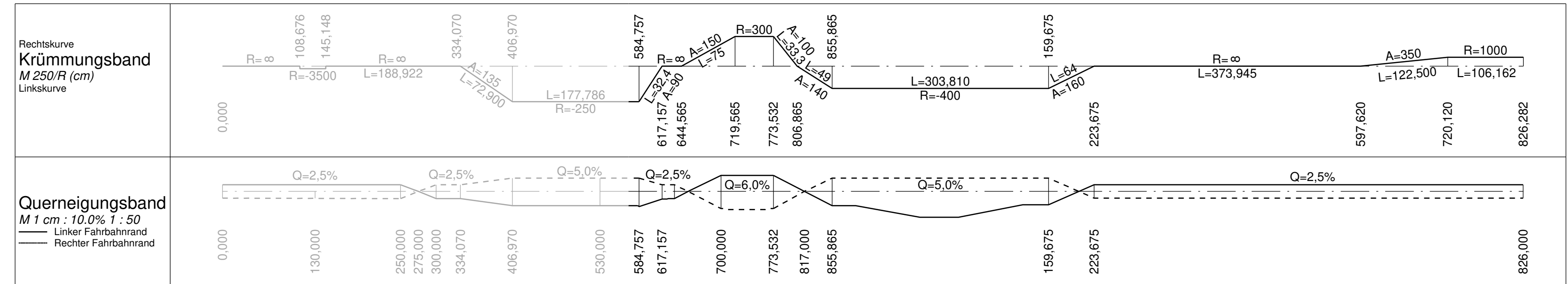


ZEICHENERKLÄRUNG



Bau-km	0+000	0+200	0+400	0+600	0+800	1+000	1+200	1+400	1+600	1+800																								
Gradiente	525,355	525,355	526,203	525,998	524,418	523,468	522,160	521,171	518,819	515,538	514,527	514,251	515,043	515,177	514,850	514,000	513,651	513,818	513,608	513,445	513,240	512,607	511,783	511,589	510,105	508,270	507,125	506,884	505,949	505,401	504,912	504,962		
Gelände	525,355	526,035	524,368	522,136	518,743	515,550	514,031	513,835	513,918	513,762	513,105	513,105	512,556	512,607	511,771	511,771	511,771	511,771	511,771	511,771	511,771	511,771	511,771	511,771	511,771	511,771	511,771	511,771	511,771	511,771	511,771	511,771	511,771	511,771



Entwurfsbearbeitung:
 INGENIEUR-GESELLSCHAFT **KEMPA** 67071 LUDWIGSHAFEN / RH. MÜNDEHEIMER STR. 100 TELEFON 0621 / 66 900 330
NIEDERLASSUNG REGENSBURG
 93059 Regensburg - Frankenstraße 6 - Telefon 0941 / 8309542-0
 Regensburg, den 16.12.2019 *ma. Dm*

bearbeitet:	16.12.2019	C. Bauer
gezeichnet:	16.12.2019	C. Bauer
geprüft:	16.12.2019	K.-H. Dietl
PSP Nr.:	2216030_2216040_St2660_Seubersdorf	

Staatliches Bauamt Regensburg
 Bauwarenstraße 2d
 93053 Regensburg
 Tel.: 0941/69856-01, Fax: 0941/69856-5990, E-Mail: poststelle@stbar.bayern.de

bearbeitet:		
gezeichnet:		
geprüft:	16.12.2019	Hoepfner
PSP Nr.:		
Projekt:		

Nr.	Art der Änderung	Datum	Zeichen

Planfeststellung

Straßenbauverwaltung Freistaat Bayern
 Staatliches Bauamt Regensburg
 Straße / Abschn.-Nr. / Station: St2660_180_4.673 bis St2251_240_1.871
 St2251_240_1.739 bis St2251_240_1.957
 St2251_240_1.146 bis St2251_240_1.428

Unterlage / Blatt-Nr.: 4
Übersichtshöhenplan
 St 2660
 Maßstab: 1 : 5.000 / 500

St 2660 Neumarkt i.d.OPf. - Regensburg
Ortsumgebung Seubersdorf i.d.OPf.
 Bau-km 0+570 bis Bau-km 1+826

aufgestellt:
 Staatliches Bauamt Regensburg
L. Müller
 Leitender Baudirektor Norbert Biller, Bereichsleiter Straßenbau
 Regensburg, den 16.12.2019