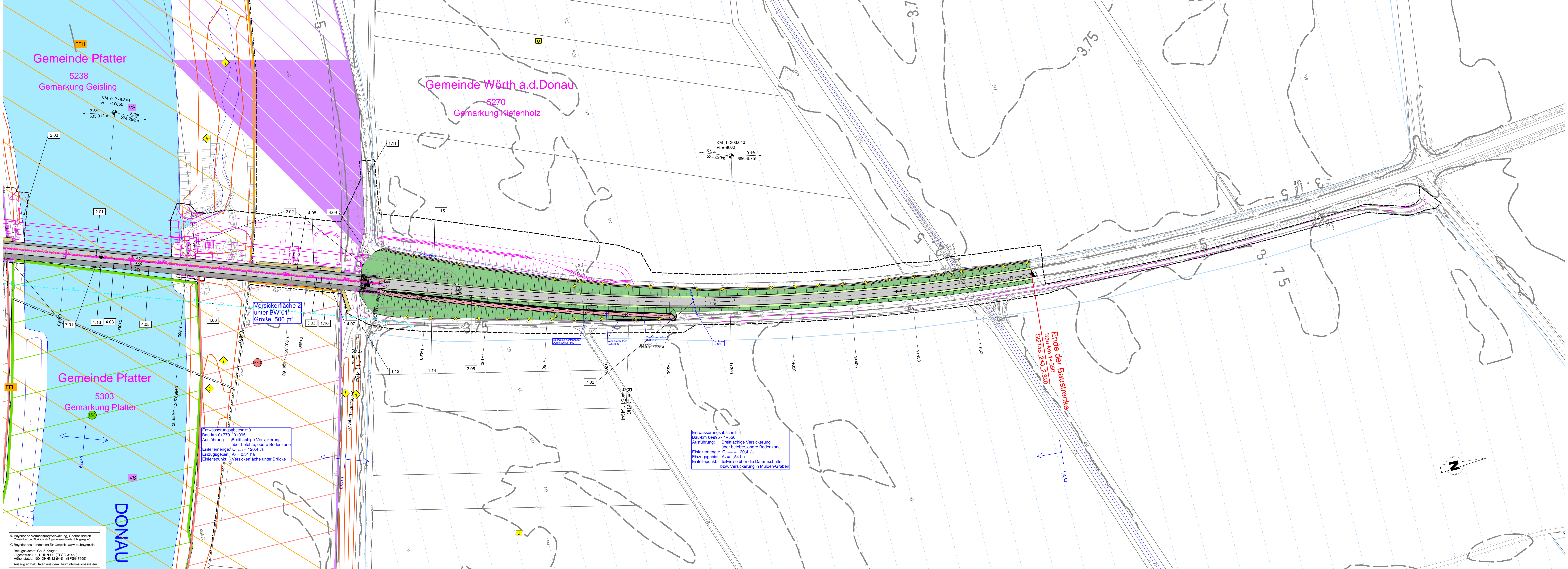
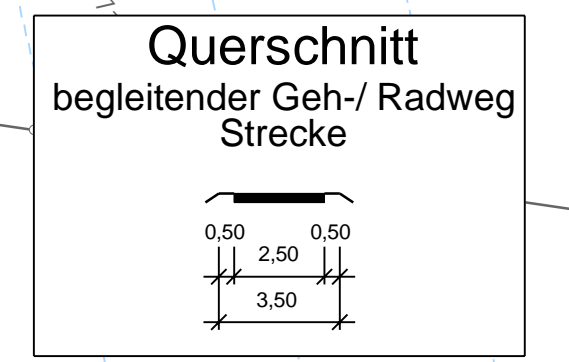
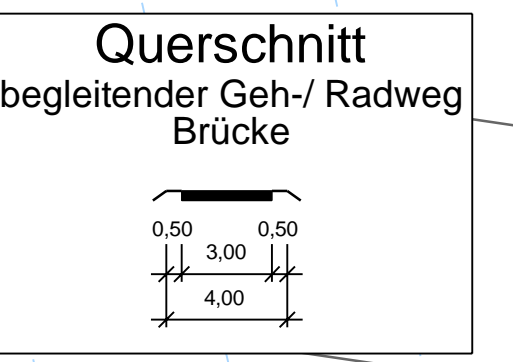
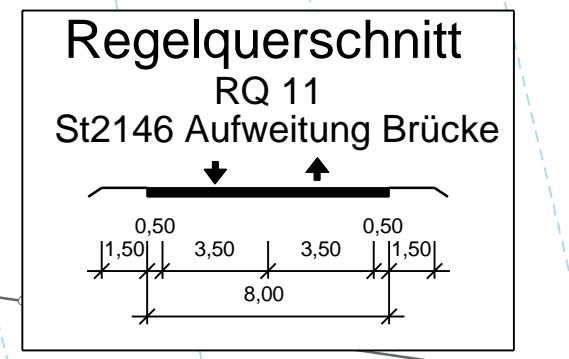
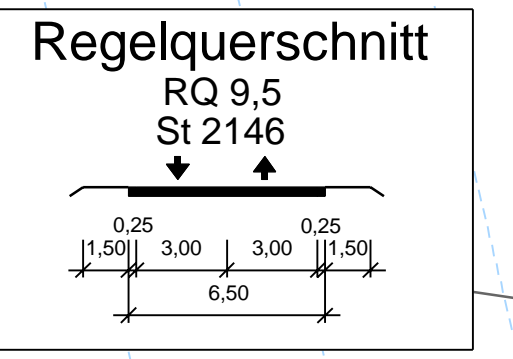


**Bauwerk 01**  
 Brücke im Zuge der St 2146  
 über die Donau bei Pfatter  
 (Ersatz für BW 7006000)  
 Mehrfeldbauwerk (sechsfeldig)  
 einseitiger Überbau  
 Spannweitenhöhenklassen  
 Bau-km 0+780  
 K/W = 100 gon  
 BZG = 13,90 m  
 MLC 50/50-100  
 LW = 519,50 m



**Planung**

- Erdschüttung
- Mulde mit Fließrichtung / Versickerfläche
- Fährbahn mit Achse
- Balken
- Dammabdeckung
- Einweisergraben mit Fließrichtung
- Wirtschaftsweg
- Straßenrechen / Inlet
- Brücke mit Widerlager

**Immissionsschutz**

- Lärmschutzwand
- Lärmschutzwahl
- Objekt-Nr. ohne / mit Grenzwertüberschreitung
- Gebäude mit Grenzwertüberschreitung
- Außenwahrbereich ohne / mit Grenzwertüberschreitung (B = Balkon, T = Terrasse, F = Freizeitz)

**Sonstiges**

- freizuhaltendes Schiefel
- vorhandener Laubbäum / Baumfällung
- Baufeldgrenze
- Rückbaufäche
- Rückbaustrecke

**Versorgungseinrichtungen**

- vorhanden
- geplant
- Trinkwasserleitung
- Schmutzwasserleitung
- Gastleitung
- E-Feldleitung
- E-Leitung
- Fernmelkable

**Entwässerung**

- vorhanden
- geplant
- Regenwasserleitung DN 300 mit Angabe von Fließrichtung, Länge und Gefälle
- Straßenablauf mit Anschlussleitung
- Kanalisationschacht
- Muldenablaufschacht
- Röhrdurchlass mit Böschungsbüschel
- Röhrdurchlass mit Endbauwerken

**Regelungsverzeichnis**

Nr. im Regelungsverzeichnis

- Flurgrenze
- Flurstücksgrenze
- Wildschutzzaun
- Leitelinie für Anpflanzen und Kleinsten
- Kleinstendurchlass

**Schutzgebiete**  
 Natur, Landschaft, Wasser

- Naturdenkmal

**Legungsinformation nicht zur Maßentnahme geeignet**

| Nr. | Art der Änderung | Datum | Zeichen |
|-----|------------------|-------|---------|
|     |                  |       |         |
|     |                  |       |         |
|     |                  |       |         |

**Staatliches Bauamt Regensburg**

Bauwarenstraße 2d  
 93055 Regensburg  
 Tel.: 0941 69956-0, Fax: 0941 69956-9990, E-Mail: poststelle@baur.bayern.de

bearbeitet: Mai 2023  
 gezeichnet: Mai 2023  
 geprüft: Mai 2023  
 PSP-Nr.:  
 Projekt: Planfestsetzung

Schlosser  
 Kölsch  
 Kölsch

**FESTSTELLUNGSENTWURF**

Straßenbauverwaltung Freistaat Bayern

**Staatliches Bauamt Regensburg**

Unterlage / Blatt-Nr.: 5.2  
**Lageplan**  
 Nord - Wörth  
 Maßstab: 1:1000

St 2146  
 Sünching - Wörth a. d. Donau  
 Donaubrücke Wörth - Pfatter

aufgestellt:  
 Staatliches Bauamt Regensburg  
 Regensburg, den 17.11.2023

© Bayerische Vermessungsverwaltung, Geobasisdaten  
 (Darstellung der Flurstücke als Eigentumsverhältnisse nicht geeignet)  
 © Bayerisches Landesamt für Umwelt, www.lfu.bayern.de  
 Bezugsdatum: 04.08.2023  
 Lagestatus: 130, DHDN50 - (EPSG 31468)  
 Höhenstatus: 100, DHDN12 (NN) - (EPSG 7908)  
 Auszug enthält Daten aus dem Rauminformationssystem