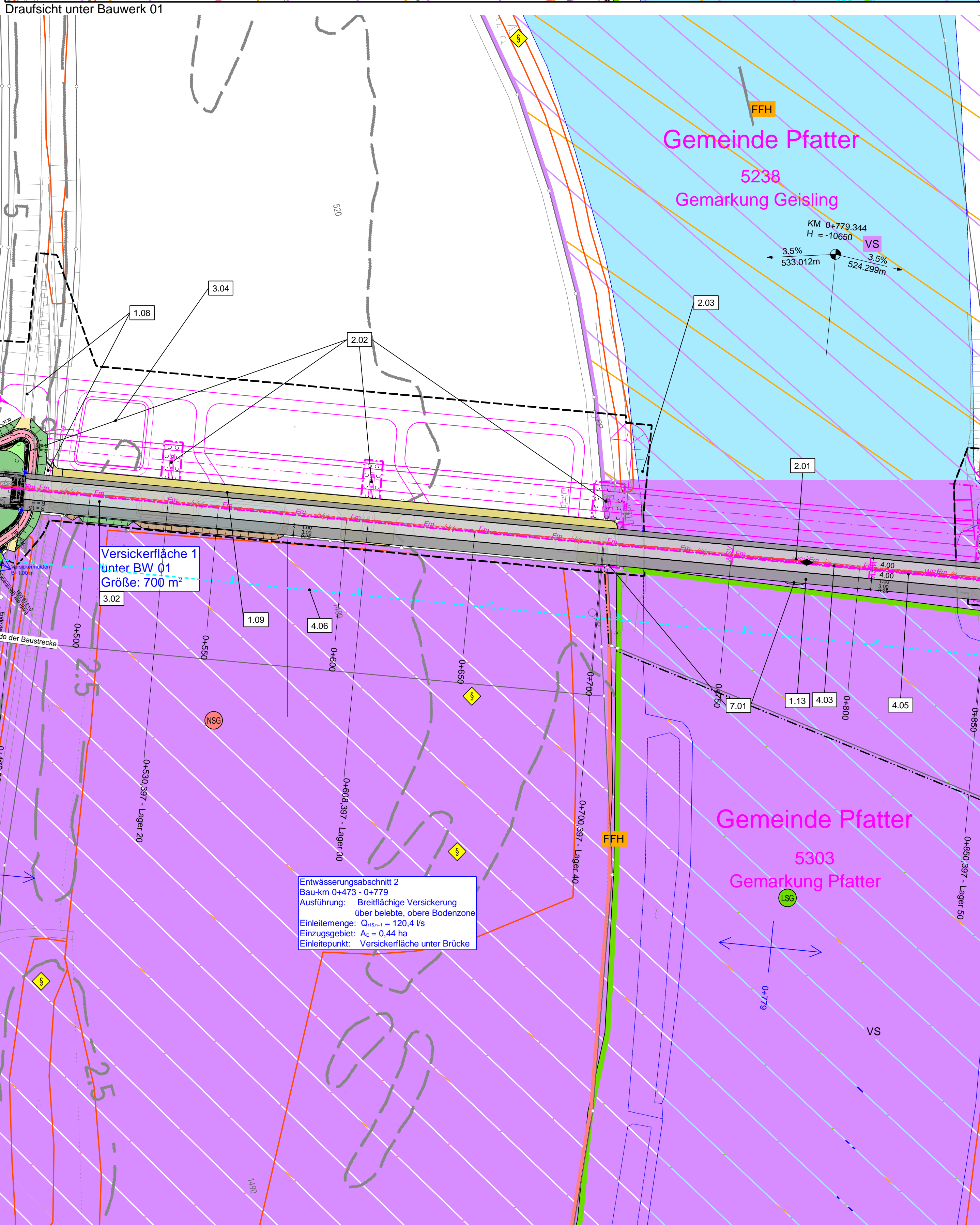
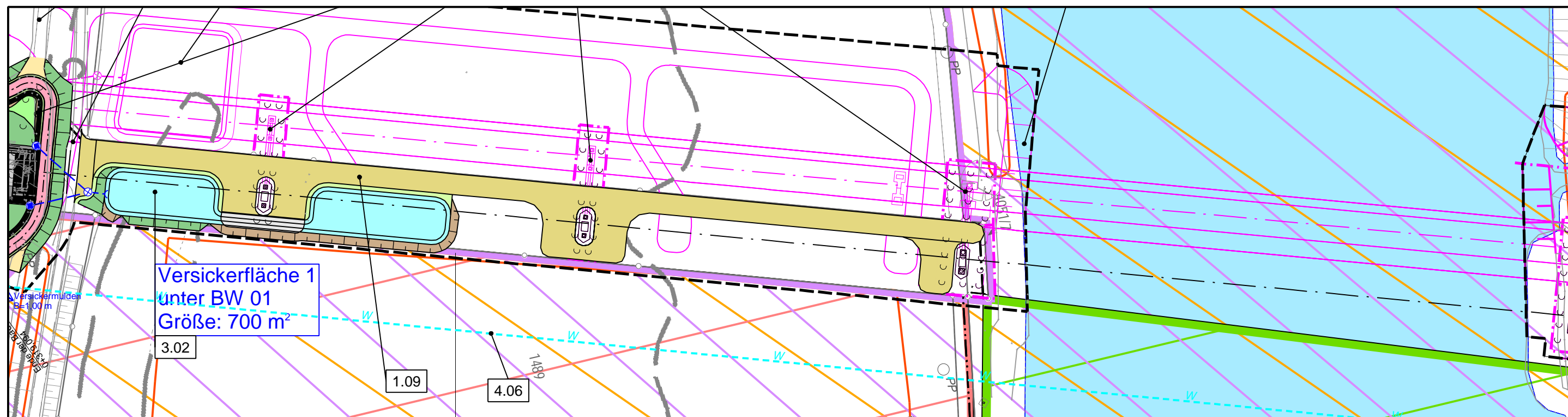


Bauwerk 01
 Brücke im Zuge der St 2146
 über die Donau bei Pfatter
 (Ersatz für BW 7040509)
 Mehrfeldbauwerk, (sechsfeldrig)
 einseitiger Überbau
 Spannweitenhöhenkasten
 Bau-km 0+780
 Kr/W = 100 gon
 BZG = 13,80 m
 MLC 50/50-100
 LW = 519,50 m



Planung

- Enschneidungsböschung
- Mulde mit Fließrichtung / Versickerfläche
- Fahrspur mit Achse
- Barkett
- Dammböschung
- Entwässerungsgraben mit Fließrichtung
- Wirtschaftsweg
- Straßenoberflächen
- Fahrspur mit Achse / Insel
- Brücke mit Widerlager

Immissionsschutz

- Lärmschutzwand
- Lärmschutzwall

Sonstiges

- freizuhaltendes Sichtfeld
- vorhandener Laubbaum / Baumfällung
- Baufeldgrenze
- Verbau / Spornwand (bauzeitlich)
- Schutzzaun (bauzeitlich)

Versorgungseinrichtungen

- vorhanden
- geplant
- Femmelkabel
- Lichtwellenleiter
- Kabel der Bundeswasser- und Schifffahrtsverwaltung
- Mittelspannungsfreileitung
- Trinkwasserleitung
- Regenwasserleitung DN 300 mit Angabe von Fließrichtung, Länge und Gefälle
- Straßenablauf mit Anschlussleitung
- Kontrollschacht
- Muldenablaufschacht
- Rohrdurchlass mit Böschungstück
- Rohrdurchlass mit Endbauwerken

Zeichenerklärung

H = 15 000 m

1:500 0,700 %
 1:531,000 m 725,000 m

Neigungsbruchpunkt mit Angabe von Ausrichtungshaltermesser, Längsneigung und Abstand zum nächsten Neigungsbruchpunkt

Gradientenbruchpunkt
 Gradientenstufenpunkt

Regelungsverzeichnis

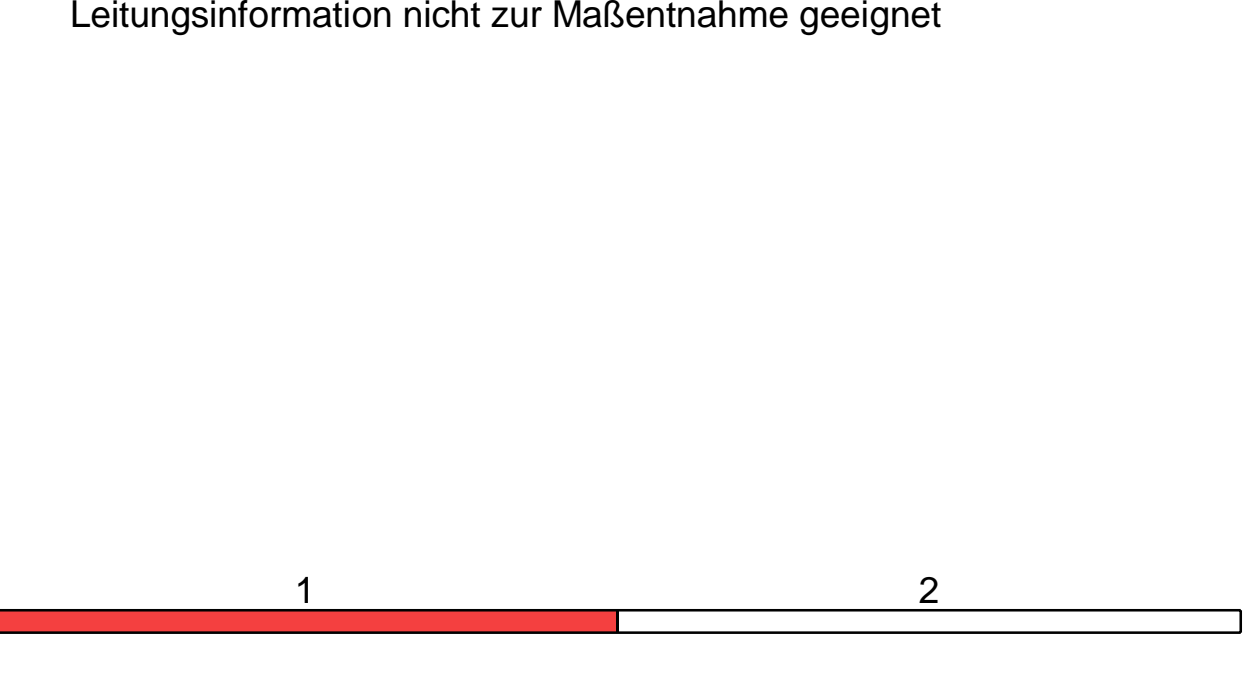
1.12 Nr. im Regelungsverzeichnis

Verwaltung

- Flurstücksgrenze
- Gemarkungsgrenze
- Gemeindengrenze

Schutzgebiete
Natur, Landschaft, Wasser

- FFH-Gebiet
- Europäisches Vogelschutzgebiet
- Naturschutzgebiet
- Landschaftsschutzgebiet
- gesetzlich geschütztes Biotop
- Überschwemmungsgebiet



Staatliches Bauamt Regensburg
 Bayerische Landesamt für Umwelt
 bearbeitet: Mai 2023
 gezeichnet: Mai 2023
 geprüft: Mai 2023
 PSP Nr.:
 Projekt: Planfestsetzung

Nr.	Art der Änderung	Datum	Zeichen

FESTSTELLUNGSENTWURF

Straßenbauverwaltung Freistaat Bayern
 Staatliches Bauamt Regensburg
 Straße / Abschn.-Nr. / Station: S2146_240_1,270_bis_S2146_240_2,820
 PROJIS-Nr.:
 St 2146
 Sünching - Wörth a. d. Donau
 Donaubrücke Wörth - Pfatter

Unterlage / Blatt-Nr.: 5.1
 Lageplan
 Süd - Pfatter
 Maßstab: 1 : 1000

aufgestellt:
 Staatliches Bauamt Regensburg
 Bayerisches Landesamt für Umwelt
 Regensburg, den 17.11.2023

© Bayerische Vermessungsverwaltung, Geobasisdaten (Darstellung der Flurstücke als Eigentumsverhältnisse nicht geeignet)
 © Bayerisches Landesamt für Umwelt, www.lfu.bayern.de
 Bezugssystem: Gauß-Krüger
 Lagestatus: 120, DHDN90 - (EPSG 31468)
 Höhenstatus: 100, DHHN12 (NN) - (EPSG 7699)
 Auszug enthält Daten aus dem Rauminformationssystem