G1	K1
Gestaltung von Böschungen und Freiflächen durch flächige Bepflanzungen	

G2	K1
Gestaltung durch Einzelbaumpflanzung und Baumreihen	

G3	K1
Gestaltung von Böschungen und Straßennebenflächen durch Landschaftsrasenansaat ohne oder mit geringer Oberboden-andeckung	

G4	K1
Gestaltung von Freiflächen durch niedrige Gehölzpflanzung	

Maßnahmen

Wälder, Hecken und sonstige Gehölzstrukturen

- Dichte geschlossene Gehölzpflanzung
- Niedrige Gehölzpflanzung
- zu erhaltende Gehölze
- Einzelbaumpflanzung, Baumreihen

Rasen- und Sukzessionsflächen, Grünland

- Landschaftsrasen ohne oder mit geringer Oberbodenandeckung
- Magerstandort ohne Oberbodenandeckung, Selbstbegrünung

Sonstige Maßnahmen

- zu schützende Fläche, auch vorübergehende Inanspruchnahme ausgeschlossen
- Entsiegelung von befestigten Flächen

Maßnahmen Nr. — Bezug zur fortlaufenden Konfliktnummer

A 1	(Bau-km 0+000 - 0+300)	K 1
Beschreibung der Maßnahme mit Flächenangabe (.....ha)		

Erläuterung der Maßnahme

V = Vermeidungs- / Minimierungsmaßnahme
S = Schutzmaßnahme
G = Gestaltungsmaßnahme
A = Ausgleichsmaßnahme
E = Ersatzmaßnahme

Grenze der Maßnahme

Bestand:

WA	Auwald
Hck	Hecke / Feldgehölz, gepflanzt
WO	Feldgehölz, naturnah
WH	Hecke, naturnah
WX	Mesophiles Gebüsch, naturnah
FF	Naturnaher Fluss(-abschnitt)
GB	Magere(r) Altgrasbestand/ Grünlandbrache
Ack	Acker
Wig	Wirtschaftsgrünland, Fettwiese
Sbg	Straßengrünflächen
Rud	Ruderalflur, Brache
Str	Straße
Bwg	Weg, befestigt
Weg	Weg, unbefestigt

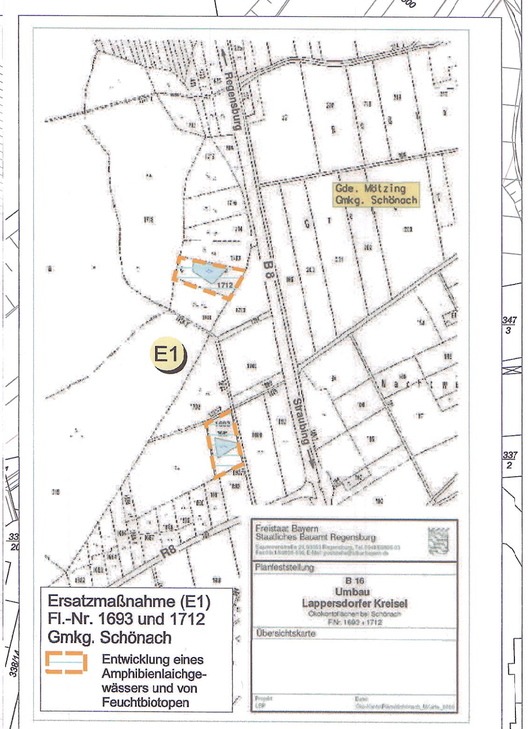

Ersatzmaßnahme (E1)
Fl.-Nr. 1693 und 1712
Gmkg. Schönach

Entwicklung eines Amphibienlaichgewässers und von Feuchtbiotopen

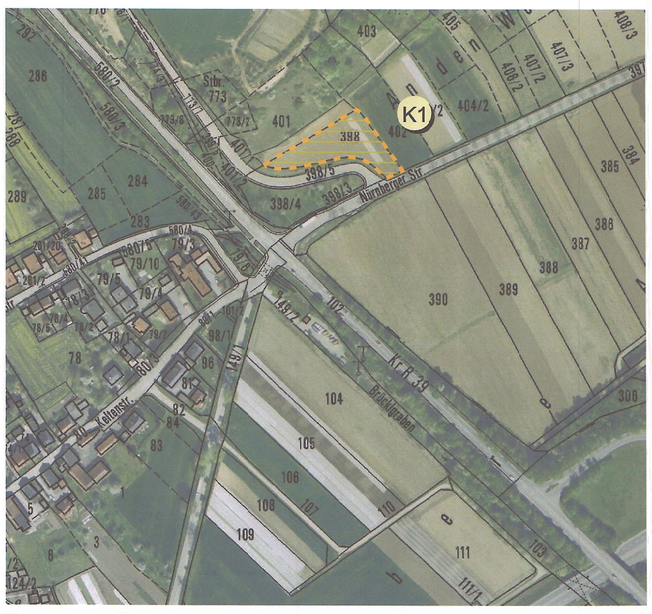

Kompensationsfläche Fl.-Nr. 398, Gemarkung Winzer, Stadt Regensburg

Entwicklung von magerem Grünland als Lebensraum für die Zauneidechse.
Einbringung von Totoholz- und Steinhaufen;
Schaffung von Rohbodenstandorten durch Oberbodenabtrag

Luftbildkarte: Landesamt für Vermessung und Geoinformation, München
Maßstab: unmaßstäblich

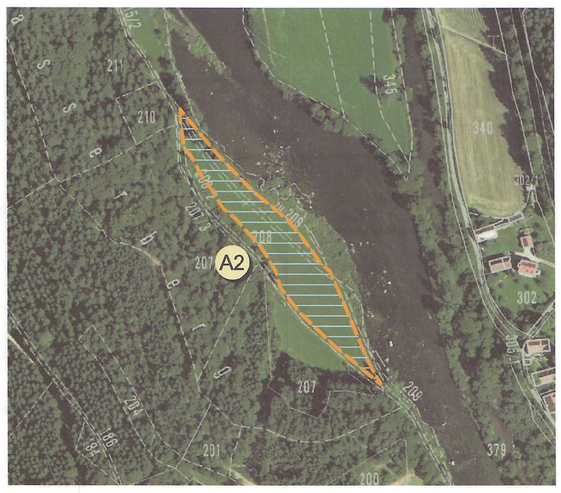

Ausgleichsflächen Fl.-Nr. 54 (A1) und 208 (A2), Gmkg. Hirschling

Entwicklung von Feuchtbiotopen mit Schaffung von Seigen, Mulden und Kleingewässern (A1) und Feuchtwiesen (A2)

Luftbildkarte: Landesamt für Vermessung und Geoinformation, München
Maßstab: unmaßstäblich

Stadt Regensburg
Tiefbauamt
Planfeststellung
öffentlich ausgelegt
von: 03. März 2014
bis: 17. März 2014

Rev.	Art der Änderung	Datum	Zeichen

TEAM 4 landschafts + ortsplanung
kaus • bauernschmitt • enders
90491 nürnberg oederberger str. 65 tel 0911/393570 fax 3935799
www.team4-landschaftsplanung.de info@team4-landschaftsplanung.de

	Datum	Zeichen
bearbeitet	Mai 2008	gb/ck
gezeichnet	Mai 2008	ck
geprüft	30.05.2008	Bauern-schmitt

Freistaat Bayern
Staatliches Bauamt Regensburg
Bajuwarenstraße 2d, 93053 Regensburg, Tel. 0941/69856-03

Unterlage: 12.2
Blatt Nr. 1

	Datum	Zeichen
bearbeitet		
gezeichnet		
geprüft	Oktober 2008	Huber
Reg.-Nr.		

PLANFESTSTELLUNG

Umbau Lappersdorfer Kreisel

Landschaftspflegerischer Maßnahmenplan

Maßstab 1 : 1.000

Aufgestellt:
Staatliches Bauamt Regensburg, den 15.10.2008

BD Josef Kreitinger, Leiter Straßenbau

Festgestellt nach § 17 FStrG
gemäß Beschluss vom 31.01.2014
31/32.2-4354.2.B15 - 11
Regensburg, den 31.01.2014
Regierung der Oberpfalz

Meisel
Baudirektor

Layout vom: 09.10.13