Kreisverkehr

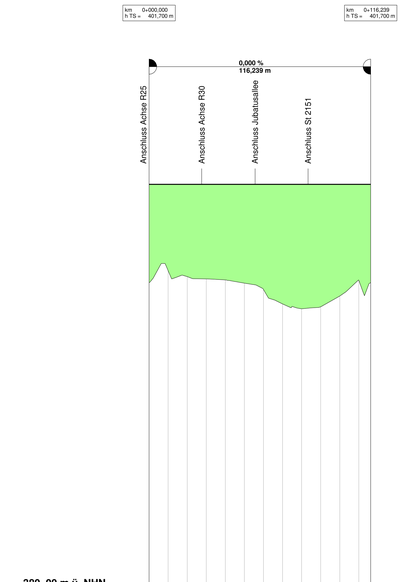

Rechtskurve
Krümmung
M = 10/R (cm)
Linkskurve

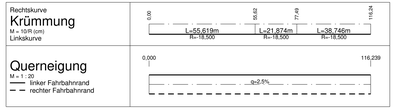

Querneigung
M = 1 : 20
linker Fahrbahnrand
rechter Fahrbahnrand

Jubatusallee

vom Kreisverkehr
Richtung Industriegebiet Schafhof-West

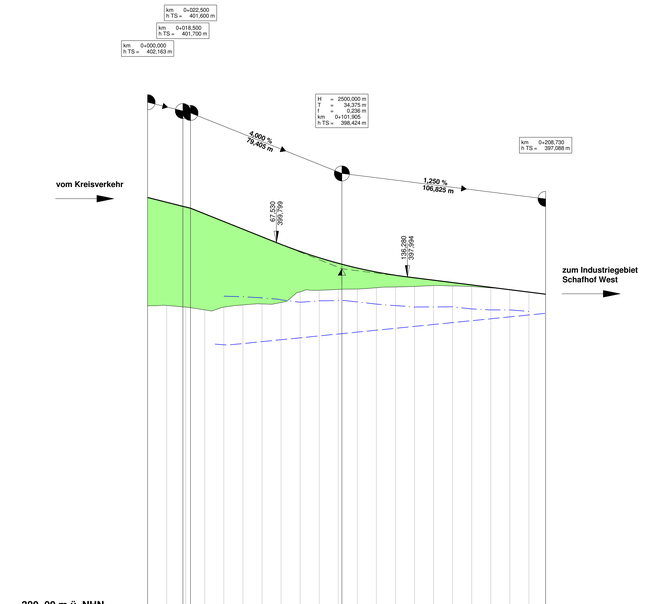

Rechtskurve
Krümmung
M = 100/R (cm)
Linkskurve



Querneigung
M = 1 : 20
linker Fahrbahnrand
rechter Fahrbahnrand

Geh- und Radweg (GR2)

von der Militärstraße
entlang der St2151 nach Schwarzenfeld

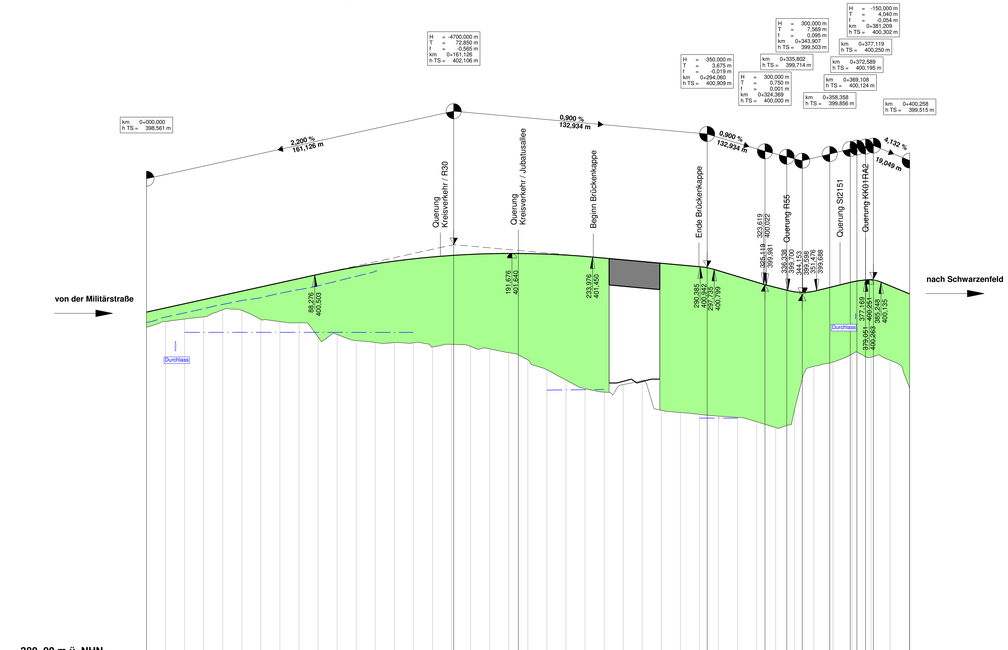

Rechtskurve
Krümmung
M = 10/R (cm)
Linkskurve

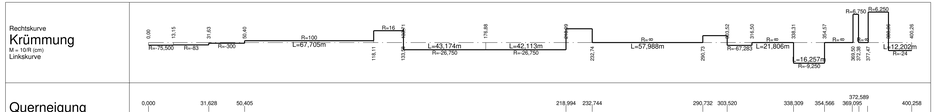

Querneigung
M = 1 : 10
linker Fahrbahnrand
rechter Fahrbahnrand

Zeichenerklärung

Gradientenhochpunkt
Gradiententiefpunkt
Ausrundungsbeginn Kuppe/ Ausrundungsende Wanne
Damm / Auftrag
Einschnitt / Abtrag
Fahrbahn mit Überholfahrstreifen (ÜFS) bzw. Zusatzfahrstreifen (ZFS)
Graben / Mulde links
Graben / Mulde rechts

H = 15 000 m
T = 362,155 m
f = 4,372 m
km 0+004,335
hTS = 415,868 m

Neigungsbrechpunkt mit Angabe von Ausrundungshalbmesser, Tangentenlänge, Stichhöhe, Bau-km, Höhe Tangentenschnittpunkt

1,500 % / 1 531,00 m
1,500 % / 725,00 m

Längsneigung und Abstand zum nächsten Neigungsbrechpunkt

Schacht links
Schacht rechts
Schacht mitte

Rohrleitung
links
rechts
mitte

Versorgungseinrichtungen

vorhanden

Gasleitung
E-Leitung
Fernmeldeleitung

Hinweis: Höhenlage / Einbautiefe querender Leitungen unbekannt

BBI INGENIEURE GMBH
Niederlassung Regensburg
Heinkelstraße 3
D-93049 Regensburg
Tel: +49 941 40208-0
Fax: +49 941 40208-30
www.bbi-ingenieure.de

bearbeitet:	25.11.2022	Schmid
gezeichnet:	25.11.2022	Schmid
geprüft:	25.11.2022	Schmid

Staatliches Bauamt Amberg-Sulzbach
Archivstraße 1
92224 Amberg
Tel.: 09621/307-0, Fax: 09621/307-188, E-Mail: poststelle@stbaas.bayern.de

bearbeitet:		
gezeichnet:		
geprüft:	25.11.2022	Prüfing

PSP Nr.: B315.A8B8019
Projekt: 418004-SBAAS-B85-N6
418004-Feststellungsentwurf-HP-221125

Nr.	Art der Änderung	Datum	Zeichen

FESTSTELLUNGSENTWURF

Straßenbauverwaltung Freistaat Bayern
Staatliches Bauamt Amberg-Sulzbach
Straße / Abschn.-Nr. / Station: B85_1420_3,537 bis B85_1460_0,569
PROJIS-Nr.:

Unterlage / Blatt-Nr.: 6 / 12
Höhenplan
Kreisverkehr /Jubatusalle
Geh- und Radweg
Maßstab: 1 : 1000 / 100

Ausbau der B 85
im Kreuzungsbereich mit der BAB A 6 und der St 2151

aufgestellt:
Staatliches Bauamt Amberg-Sulzbach
Sulzbach-Rosenberg, den 25.11.2022

Tobias Baumler, Baudirektor