




Autobahndirektion Südbayern, Dienststelle Regensburg Straße: A 3 Nürnberg – Passau Station: A 3_1020_0,033 bis A 3_1120_1,264	
6-streifiger Ausbau von Autobahnkreuz Regensburg bis Anschlussstelle Rosenhof	
PROJIS-Nr.: 0900010000	

## Feststellungsentwurf

für  
den 6-streifigen Ausbau der A 3  
von Autobahnkreuz Regensburg  
bis zur Anschlussstelle Rosenhof

von Betr.-km 491,640  
bis Betr.-km 506,300

- Grunderwerbsverzeichnis -

<p>aufgestellt: Autobahndirektion Südbayern Dienststelle Regensburg</p>  <p>Unzner, Ltd. Baudirektor Regensburg, den 01.08.2014</p>	<p>Festgestellt nach § 17 FStrG gemäß Beschluss vom 27.04.2017 31/32 – 4354.1. A 3 - 25 Regensburg, 27.04.2017 Regierung der Oberpfalz</p>  <p>Meisel Baudirektor</p>
<p>1. Tektur aufgestellt: Autobahndirektion Südbayern Dienststelle Regensburg</p>  <p>Unzner, Ltd. Baudirektor Regensburg, den 30.11.2015</p>	

GE-Plan	Lfd. Nr.	Baukilometer	Eigentümer: Name, Vorname Straße Wohnort	Grundbuch von		Gemarkung	Nutzungsart	Größe des Flurstücks  m <sup>2</sup>	zu erwerbende Fläche n*  m <sup>2</sup>	Summe Erwerb  m <sup>2</sup>	Vorübergehend in Anspruch zu nehmende Flächen*  m <sup>2</sup>	Summe VIA  m <sup>2</sup>	Dauern d zu belastende Flächen*  m <sup>2</sup>	Summe DB  m <sup>2</sup>	Bemerkungen
				Band	Blatt										
1	2	3	4	5	6	7	8	9	Σ9	10	Σ10	11	Σ11	12	
1	1.1	491+492	376	Ziegetsdorf	Ziegetsdorf	S	2196				8	8		29	BLT
1	1.2			39	1255	44/13							29		BLT
1	2.1	491+497	376	Ziegetsdorf	Ziegetsdorf	GF	1540						11	11	BLT
				15	402	61									
1	3.1	491+514	376	Ziegetsdorf	Ziegetsdorf	BSCH	3300				153	153		175	BLT
1	3.2			39	1255	64/2							175		BLT

GE-Plan	Lfd. Nr.	Baukilo-meter	Eigentümer: Name, Vorname Straße Wohnort	Grundbuch von		Gemarkung	Nutzungsart	Größe des Flurstücks m <sup>2</sup>	zu erwerbende Fläche n* m <sup>2</sup>	Summe Erwerb m <sup>2</sup>	Vorübergehend in Anspruch zu nehmende Flächen* m <sup>2</sup>	Summe VIA m <sup>2</sup>	Dauernd zu belastende Flächen* m <sup>2</sup>	Summe DB m <sup>2</sup>	Bemerkungen
				Band	Blatt										
1	2	3	4	5		6	7	8	9	Σ9	10	Σ10	11	Σ11	12
1	4.1	491+854	150  151  232  262  263  149	Pentling 32	1095	Pentling 150		2577	15	15					BLT

GE-Plan	Lfd. Nr.	Baukilometer	Eigentümer: Name, Vorname Straße Wohnort	Grundbuch von		Gemarkung	Nutzungsart	Größe des Flurstücks  m²	zu erwerbende Fläche n*  m²	Summe Erwerb  m²	Vorübergehend in Anspruch zu nehmende Flächen*  m²	Summe VIA  m²	Dauernd zu belastende Flächen*  m²	Summe DB  m²	Bemerkungen
				Band	Blatt										
1	2	3	4	5	6	7	8	9	Σ9	10	Σ10	11	Σ11	12	
1 1	5.1 5.2	491+866	70   71  72   319	Pentling 22	749	Pentling 149	BSCH	3762	626	626	444	444			BLT BLT
1 1	6.1 6.2	491+893	110	Pentling 33	1140	Pentling 148	BSCH	5685	892	892	547	547			BLT BLT
1 1	7.1 7.2	491+922	364	Pentling 1667		Pentling 145	BSCH	13393	497	497	483	483			BLT BLT
1	8.1	491+940	376	Ziegetsdorf 39	1255	Ziegetsdorf 64/1	S	956			339	339			BLT

GE-Plan	Lfd. Nr.	Baukilo-meter	Eigentümer: Name, Vorname Straße Wohnort	Grundbuch von		Gemarkung	Nutzungsart	Größe des Flurstücks m <sup>2</sup>	zu erwerbende Fläche n* m <sup>2</sup>	Summe Erwerb m <sup>2</sup>	Vorübergehend in Anspruch zu nehmende Flächen* m <sup>2</sup>	Summe VIA m <sup>2</sup>	Dauernd zu belastende Flächen* m <sup>2</sup>	Summe DB m <sup>2</sup>	Bemerkungen
				Band	Blatt										
1	2	3	4	5	6	7	8	9	Σ9	10	Σ10	11	Σ11	12	
1	9.1	491+947	110	Pentling 15	501	Pentling 144/3	BSCH	1110	659 118	777		237			BLT LPF BLT
1	9.2										237				
1	9.3														
1	10.1	491+969	376	Ziegetsdorf 39	1255	Ziegetsdorf 30/11	S	1440			382	382			BLT
1	11.1	491+970	110	Pentling 15	501	Pentling 119/2	S	4376			721	721			BLT

GE-Plan	Lfd. Nr.	Bau-kilo-meter	Eigentümer: Name, Vorname Straße Wohnort	Grundbuch von		Gemarkung	Nutzungs-art	Größe des Flur-stücks  m <sup>2</sup>	zu erwerbende Fläche n*  m <sup>2</sup>	Summe Erwerb  m <sup>2</sup>	Vorüber-gehend in Anspruch zu neh-mende Flächen*  m <sup>2</sup>	Summe VIA  m <sup>2</sup>	Dauern d zu belast-ende Flächen*  m <sup>2</sup>	Summe DB  m <sup>2</sup>	Bemerkungen
				Band	Blatt										
1	2	3	4	5		6	7	8	9	Σ9	10	Σ10	11	Σ11	12
1	12.1	491+984	410   411	Ziegetsdorf W 13	322	Ziegetsdorf 34	GFW	2960			93	93			BLT
			358	Ziegetsdorf W 13	323										
			405	Ziegetsdorf W 13	324										
			251	Ziegetsdorf W 13	325										
			424	Ziegetsdorf W 13	326										

GE-Plan	Lfd. Nr.	Bau-kilo-meter	Eigentümer: Name, Vorname Straße Wohnort	Grundbuch von		Gemarkung	Nutzungsart	Größe des Flurstücks	zu erwerbende Fläche n*	Summe Erwerb	Vorübergehend in Anspruch zu nehmende Flächen*	Dauern d zu belastende Flächen *	Summe DB	Bemerkungen	
				Band	Blatt										Flurstück
1	2	3	4	5		6	7	8	9	Σ9	10	Σ10	11	Σ11	12
			215			Ziegetsdorf									
				W	13	327									
			216												
				W											
			432			Ziegetsdorf									
				W		328									
			433			Ziegetsdorf									
						328									
			297			Ziegetsdorf									
				W	13	329									
			299												
				W											

GE-Plan	Lfd. Nr.	Bau-kilo-meter	Eigentümer: Name, Vorname Straße Wohnort	Grundbuch von	Gemarkung	Nutz-ungs-art	Größe des Flur- stücks	zu erwer- bende Fläche n*	Summe Erwerb	Vorüber- gehend in Anspruch zu neh- mende Flächen*	Summe VIA	Dauern d zu belast- ende Flächen *	Summe DB	Bemerkungen
1	2	3	4	Band Blatt	Flurstück		m <sup>2</sup>	m <sup>2</sup>	m <sup>2</sup>	m <sup>2</sup>	m <sup>2</sup>	m <sup>2</sup>	m <sup>2</sup>	
									Σ9	10	Σ10	11	Σ11	12
			334		Ziegetsdorf									
				W 13	330									
			335											
				W										
			266		Ziegetsdorf									
				W 13	331									
			435		Ziegetsdorf									
				W 13	332									
			273		Ziegetsdorf									
				W 13	333									
			173		Ziegetsdorf									
				W 13	334									
			138		Ziegetsdorf									
				W 13	335									

\*Aufgeführte Teilflächen sind ca.-Flächen vorbehaltlich der Schlussvermessung

BLT: für Baulastträger der Maßnahme Straße; DRI: für Dritte; LPF: für Baulastträger der Maßnahme LBP; GDB: Grunddienstbarkeit; EB: Erbbauberechtigter



GE-Plan	Lfd. Nr.	Baukilometer	Eigentümer: Name, Vorname Straße Wohnort	Grundbuch von		Gemarkung	Nutzungsart	Größe des Flurstücks	zu erwerbende Fläche n*	Summe Erwerb	Vorübergehend in Anspruch zu nehmende Flächen*	Dauern d zu belastende Flächen *	Summe DB	Bemerkungen	
				Band	Blatt										Flurstück
1	2	3	4	5		6	7	8	9	Σ9	10	Σ10	11	Σ11	12
			139												
				W											
			133												
				W	13	336	Ziegetsdorf								
			408												
				W	13	337	Ziegetsdorf								
			409												
				W											
			86												
				W	13	338	Ziegetsdorf								
			380												
				W	13	339	Ziegetsdorf								
			381												
				W											

\*Aufgeführte Teilflächen sind ca.-Flächen vorbehaltlich der Schlussvermessung

BLT: für Baulastträger der Maßnahme Straße; DRI: für Dritte; LPF: für Baulastträger der Maßnahme LBP; GDB: Grunddienstbarkeit; EB: Erbbauberechtigter

GE-Plan	Lfd. Nr.	Bau-kilo-meter	Eigentümer: Name, Vorname Straße Wohnort	Grundbuch von	Gemarkung	Nutz- ungs- art	Größe des Flur- stücks	zu erwerb- ende Fläche n*	Summe Erwerb	Vorüber- gehend in Anspruch zu neh- mende Flächen*	Summe VIA	Dauern d zu belast- ende Flächen *	Summe DB	Bemerkungen
1	2	3	4	Band Blatt	Flurstück		m <sup>2</sup>	m <sup>2</sup>	m <sup>2</sup>	m <sup>2</sup>	m <sup>2</sup>	m <sup>2</sup>	m <sup>2</sup>	
									Σ9	10	Σ10	11	Σ11	12
			204	Ziegetsdorf										
				W 13 340										
			77	Ziegetsdorf										
				W 13 341										
			78											
				W										
			450	Ziegetsdorf										
				W 13 342										
			191	Ziegetsdorf										
				W 13 343										
			284	Ziegetsdorf										
				W 13 344										
			285											
				W										

\*Aufgeführte Teilflächen sind ca.-Flächen vorbehaltlich der Schlussvermessung

BLT: für Baulastträger der Maßnahme Straße; DRI: für Dritte; LPF: für Baulastträger der Maßnahme LBP; GDB: Grunddienstbarkeit; EB: Erbbauberechtigter

GE-Plan	Lfd. Nr.	Bau-kilo-meter	Eigentümer: Name, Vorname Straße Wohnort	Grundbuch von	Gemarkung	Nutz-ungs-art	Größe des Flur- stücks	zu erwerb- ende Fläche n*	Summe Erwerb	Vorüber- gehend in Anspruch zu neh- mende Flächen*	Summe VIA	Dauern d zu belast- ende Flächen *	Summe DB	Bemerkungen
1	2	3	4	Band Blatt	Flurstück		m <sup>2</sup>	m <sup>2</sup>	m <sup>2</sup>	m <sup>2</sup>	m <sup>2</sup>	m <sup>2</sup>	m <sup>2</sup>	
									Σ9	10	Σ10	11	Σ11	12
			206	Ziegetsdorf W 13 345										
			75	Ziegetsdorf W 13 346										
			76	W										
			74	Ziegetsdorf W 13 347										
			312	Ziegetsdorf W 13 348										
			380	Ziegetsdorf W 13 349										
			381	W										

\*Aufgeführte Teilflächen sind ca.-Flächen vorbehaltlich der Schlussvermessung

BLT: für Baulastträger der Maßnahme Straße; DRI: für Dritte; LPF: für Baulastträger der Maßnahme LBP; GDB: Grunddienstbarkeit; EB: Erbbauberechtigter

GE-Plan	Lfd. Nr.	Bau-kilo-meter	Eigentümer: Name, Vorname Straße Wohnort	Grundbuch von	Gemarkung	Nutz-ungs-art	Größe des Flur- stücks	zu erwerb- ende Fläche n*	Summe Erwerb	Vorüber- gehend in Anspruch zu neh- mende Flächen*	Summe VIA	Dauern d zu belast- ende Flächen *	Summe DB	Bemerkungen
1	2	3	4	Band Blatt	Flurstück		m <sup>2</sup>	m <sup>2</sup>	m <sup>2</sup>	m <sup>2</sup>	m <sup>2</sup>	m <sup>2</sup>	m <sup>2</sup>	
			367		Ziegetsdorf									
				W 13	350									
			368											
				W										
			199		Ziegetsdorf									
				W 14	351									
			194		Ziegetsdorf									
				W 14	352									
			47		Ziegetsdorf									
				W 14	353									
			352		Ziegetsdorf									
				W 14	354									
			406		Ziegetsdorf									
				W 14	355									

\*Aufgeführte Teilflächen sind ca.-Flächen vorbehaltlich der Schlussvermessung

BLT: für Baulastträger der Maßnahme Straße; DRI: für Dritte; LPF: für Baulastträger der Maßnahme LBP; GDB: Grunddienstbarkeit; EB: Erbbauberechtigter

GE-Plan	Lfd. Nr.	Baukilometer	Eigentümer: Name, Vorname Straße Wohnort	Grundbuch von	Gemarkung	Nutzungsart	Größe des Flurstücks	zu erwerbende Fläche n*	Summe Erwerb	Vorübergehend in Anspruch zu nehmende Flächen*	Summe VIA	Dauern d zu belastende Flächen *	Summe DB	Bemerkungen
1	2	3	4	Band Blatt	Flurstück		m <sup>2</sup>	m <sup>2</sup>	m <sup>2</sup>	m <sup>2</sup>	m <sup>2</sup>	m <sup>2</sup>	m <sup>2</sup>	
									Σ9	10	Σ10	11	Σ11	12
			194	Ziegetsdorf										
				W 14 356										
			265	Ziegetsdorf										
				W 14 357										
			267											
				W										
			98	Ziegetsdorf										
				W 14 358										
			169	Ziegetsdorf										
				W 14 359										
			170											
				W										
			279	Ziegetsdorf										
				W 14 360										

\*Aufgeführte Teilflächen sind ca.-Flächen vorbehaltlich der Schlussvermessung

BLT: für Baulastträger der Maßnahme Straße; DRI: für Dritte; LPF: für Baulastträger der Maßnahme LBP; GDB: Grunddienstbarkeit; EB: Erbbauberechtigter

GE-Plan	Lfd. Nr.	Baukilometer	Eigentümer: Name, Vorname Straße Wohnort	Grundbuch von	Gemarkung	Nutzungsart	Größe des Flurstücks	zu erwerbende Fläche n*	Summe Erwerb	Vorübergehend in Anspruch zu nehmende Flächen*	Summe VIA	Dauern d zu belastende Flächen *	Summe DB	Bemerkungen
1	2	3	4	Band Blatt	Flurstück		m <sup>2</sup>	m <sup>2</sup>	m <sup>2</sup>	m <sup>2</sup>	m <sup>2</sup>	m <sup>2</sup>	m <sup>2</sup>	
									Σ9	10	Σ10	11	Σ11	12
			65		Ziegetsdorf									
				W 14	361									
			417		Ziegetsdorf									
				W 14	362									
			412		Ziegetsdorf									
				W 14	363									
			334		Ziegetsdorf									
				W 14	364									
			171		Ziegetsdorf									
				W 14	365									
			61		Ziegetsdorf									
				W 14	366									
			62											
				W										

\*Aufgeführte Teilflächen sind ca.-Flächen vorbehaltlich der Schlussvermessung

BLT: für Baulastträger der Maßnahme Straße; DRI: für Dritte; LPF: für Baulastträger der Maßnahme LBP; GDB: Grunddienstbarkeit; EB: Erbbauberechtigter

GE-Plan	Lfd. Nr.	Baukilometer	Eigentümer: Name, Vorname Straße Wohnort	Grundbuch von  Band Blatt	Gemarkung  Flurstück	Nutzungsart	Größe des Flurstücks  m <sup>2</sup>	zu erwerbende Fläche n*  m <sup>2</sup>	Summe Erwerb  m <sup>2</sup>	Vorübergehend in Anspruch zu nehmende Flächen*  m <sup>2</sup>	Summe VIA  m <sup>2</sup>	Dauern d zu belastende Flächen *  m <sup>2</sup>	Summe DB  m <sup>2</sup>	Bemerkungen
1	2	3	4	5	6	7	8	9	Σ9	10	Σ10	11	Σ11	12
			252	Ziegetsdorf W 14 367										
			403	Ziegetsdorf W 14 368										
			252	Ziegetsdorf W 14 369										
			380	Ziegetsdorf W 14 370										
			381	W										
			194	Ziegetsdorf W 14 371										
			171	Ziegetsdorf W 14 372										

\*Aufgeführte Teilflächen sind ca.-Flächen vorbehaltlich der Schlussvermessung

BLT: für Baulastträger der Maßnahme Straße; DRI: für Dritte; LPF: für Baulastträger der Maßnahme LBP; GDB: Grunddienstbarkeit; EB: Erbbauberechtigter

GE-Plan	Lfd. Nr.	Bau-kilo-meter	Eigentümer: Name, Vorname Straße Wohnort	Grundbuch von		Gemarkung	Nutzungsart	Größe des Flurstücks	zu erwerbende Fläche n*	Summe Erwerb	Vorübergehend in Anspruch zu nehmende Flächen*	Dauern d zu belastende Flächen *	Summe DB	Bemerkungen	
				Band	Blatt										Flurstück
1	2	3	4	5		6	7	8	9	Σ9	10	Σ10	11	Σ11	12
			191	Ziegetsdorf											
			W 14	373											
			297	Ziegetsdorf											
			W 14	374											
			299												
			W												
1 1	13.1 13.2	491+988	376	Ziegetsdorf	Ziegetsdorf	S	2577				155 380	535			BLT BLT
1 1 1	14.1 14.2 14.3	491+990	110	Pentling	Pentling	BSCH	1522	444 127	571		254	254			BLT LPF BLT
1	15.1	492+013	230	Pentling	Pentling	BSCH	87	87	87						BLT
			388												



GE-Plan	Lfd. Nr.	Bau-kilo-meter	Eigentümer: Name, Vorname Straße Wohnort	Grundbuch von		Gemarkung	Nutzungsart	Größe des Flurstücks  m <sup>2</sup>	zu erwerbende Fläche n*  m <sup>2</sup>	Summe Erwerb  m <sup>2</sup>	Vorübergehend in Anspruch zu nehmende Flächen*  m <sup>2</sup>	Summe VIA  m <sup>2</sup>	Dauern d zu belastende Flächen*  m <sup>2</sup>	Summe DB  m <sup>2</sup>	Bemerkungen
				Band	Blatt										
1	2	3	4	5	6	7	8	9	Σ9	10	Σ10	11	Σ11	12	
1 1	16.1 16.2	492+117	230  388	Pentling 29	982	Pentling 141	BFVS	13745	4267	4267	2354	2354			BLT BLT
1	17.1	492+215	230  388	Pentling 29	982	Pentling 142/4	BSCH	114	114	114					BLT
1 1 1	18.1 18.2 18.3	492+229	110	Pentling 37	1264	Pentling 67/8	S	1361	338 134	472	148	148			BLT LPF BLT

GE-Plan	Lfd. Nr.	Baukilometer	Eigentümer: Name, Vorname Straße Wohnort	Grundbuch von		Gemarkung	Nutzungsart	Größe des Flurstücks  m²	zu erwerbende Fläche n*  m²	Summe Erwerb  m²	Vorübergehend in Anspruch zu nehmende Flächen*  m²	Summe VIA  m²	Dauernd zu belastende Flächen*  m²	Summe DB  m²	Bemerkungen
				Band	Blatt										
1	2	3	4	5	6	7	8	9	Σ9	10	Σ10	11	Σ11	12	
1 1	19.1 19.2	492+245	120   123  176	Pentling  1560	Pentling  114/12	BSCH	1451	452	452		264	264			BLT BLT
1	20.1	492+259	177	Ziegetsdorf 2165	Ziegetsdorf 23	GFW	1186				35	35			BLT
1	21.1	492+261	376	Graß 22 739	Graß 246/2	S	7365				1582	1582			BLT
1	22.1	492+273	376	Ziegetsdorf 35 1111	Ziegetsdorf 6/2	S	11970				328	328			BLT
1	23.1	492+284	376	Graß 917	Graß 237	S	890				78	78			BLT

GE-Plan	Lfd. Nr.	Baukilometer	Eigentümer: Name, Vorname Straße Wohnort	Grundbuch von		Gemarkung	Nutzungsart	Größe des Flurstücks  m²	zu erwerbende Fläche n*  m²	Summe Erwerb  m²	Vorübergehend in Anspruch zu nehmende Flächen*  m²	Summe VIA  m²	Dauern d zu belastende Flächen*  m²	Summe DB  m²	Bemerkungen
				Band	Blatt										
1	2	3	4	5		6	7	8	9	Σ9	10	Σ10	11	Σ11	12
1	24.1	492+309	329	Ziegetsdorf	Graß	BSCH	8849	220	220		966				BLT
1	24.2			25 768	244						966				BLT
1	25.1	492+320	305	Graß	Graß	BSCH	3324	105	105		693	693			BLT
1	25.2			21 683	242/2	GFMI					693				BLT
1	26.1	492+351	33	Graß	Graß	BSCH	2825	2227	2227		598	598			BLT
1	26.2			22 735	243						598				BLT
1	27.1	492+400	376	Graß	Graß	150	12621				13	13			BLT
				14 442	248										
1	28.1	492+403	376	Graß	Graß	WEG	250				23	23			BLT
				22 739	210/5										
1	29.1	492+464	164	Graß	Graß	BSCH	3677	804	804		1326	1326			BLT
1	29.2			13 432	215						1326				BLT
			179												

GE-Plan	Lfd. Nr.	Baukilometer	Eigentümer: Name, Vorname Straße Wohnort	Grundbuch von		Gemarkung	Nutzungsart	Größe des Flurstücks	zu erwerbende Fläche n*	Summe Erwerb	Vorübergehend in Anspruch zu nehmende Flächen*	Summe VIA	Dauernd zu belastende Flächen *	Summe DB	Bemerkungen
				Band	Blatt										
1	2	3	4	5		6	7	8	9	Σ9	10	Σ10	11	Σ11	12
			183												
			377												
			440												
			441												
			442												
			443												
			444												

\*Aufgeführte Teilflächen sind ca.-Flächen vorbehaltlich der Schlussvermessung

BLT: für Baulastträger der Maßnahme Straße; DRI: für Dritte; LPF: für Baulastträger der Maßnahme LBP; GDB: Grunddienstbarkeit; EB: Erbbauberechtigter

GE-Plan	Lfd. Nr.	Baukilometer	Eigentümer: Name, Vorname Straße Wohnort	Grundbuch von		Gemarkung	Nutzungsart	Größe des Flurstücks  m²	zu erwerbende Fläche n*  m²	Summe Erwerb  m²	Vorübergehend in Anspruch zu nehmende Flächen*  m²	Summe VIA  m²	Dauern d zu belastende Flächen*  m²	Summe DB  m²	Bemerkungen
				Band	Blatt										
1	2	3	4	5		6	7	8	9	Σ9	10	Σ10	11	Σ11	12
			445												
			446												
1 1	30.1 30.2	492+481	376	Graß 13	418	Graß 216	BSCH	2759	1899	1899	680	680			BLT BLT
1 1	31.1 31.2	492+514	361	Graß 22	727	Graß 223	BSCH	18079	3138	3138	2748	2748			BLT BLT
1 1 1	32.1 32.2 32.3	492+653	376	Graß 13	418	Graß 207/1	BSCH	1072	526 164	690	382	382			BLT LPF BLT
1 1	33.1 33.2	492+751	58	Graß	1115	Graß 224/4	BSCH	245	86	86	159	159			BLT BLT
1 1	34.1 34.2	492+793	33	Graß 22	735	Graß 203/2	BSCH	1810	726	726	1080	1080			BLT BLT

GE-Plan	Lfd. Nr.	Baukilometer	Eigentümer: Name, Vorname Straße Wohnort	Grundbuch von		Gemarkung	Nutzungsart	Größe des Flurstücks  m <sup>2</sup>	zu erwerbende Fläche n*  m <sup>2</sup>	Summe Erwerb  m <sup>2</sup>	Vorübergehend in Anspruch zu nehmende Flächen*  m <sup>2</sup>	Summe VIA  m <sup>2</sup>	Dauern d zu belastende Flächen*  m <sup>2</sup>	Summe DB  m <sup>2</sup>	Bemerkungen
				Band	Blatt										
1	2	3	4	5	6	7	8	9	Σ9	10	Σ10	11	Σ11	12	
1	35.1	492+825	362	Graß		Graß	BSCH	5780	2941	2941		1023			BLT
1	35.2			22	727	204					1023				BLT
1	36.1	492+877	376	Graß		Graß	S	25834			1076	1437			BLT
1	36.2			22	739	246/10					361				BLT
1	37.1	492+878	376	Graß		Graß	S	211			211	211			BLT
				22	739	204/1									
1	38.1	492+880	376	Graß		Graß	S	76			76	76			BLT
				22	739	224/6									
1	39.1	492+881	376	Graß		Graß	S	95			95	95			BLT
				22	739	203/9									
1	40.1	492+882	376	Graß		Graß	S	2990			530	530			BLT
				22	739	203/8									
1	41.1	492+918	83	Graß		Graß	BSCH	8072			91	91			BLT
				13	412	196									

GE-Plan	Lfd. Nr.	Baukilometer	Eigentümer: Name, Vorname Straße Wohnort	Grundbuch von		Gemarkung	Nutzungsart	Größe des Flurstücks  m <sup>2</sup>	zu erwerbende Fläche n*  m <sup>2</sup>	Summe Erwerb  m <sup>2</sup>	Vorübergehend in Anspruch zu nehmende Flächen*  m <sup>2</sup>	Summe VIA  m <sup>2</sup>	Dauern d zu belastende Flächen*  m <sup>2</sup>	Summe DB  m <sup>2</sup>	Bemerkungen
				Band	Blatt										
1	2	3	4	5		6	7	8	9	Σ9	10	Σ10	11	Σ11	12
1	42.1	492+997	141	Graß		Graß	BSCH	10439	1305	5399		1763			BLT
1	42.2			14	446	197			4094						BLT
1	42.3										1763				BLT
			142												
			144												
			145												
			195												
			196												
			197												

GE-Plan	Lfd. Nr.	Baukilometer	Eigentümer: Name, Vorname Straße Wohnort	Grundbuch von		Gemarkung	Nutzungsart	Größe des Flurstücks  m²	zu erwerbende Fläche n*  m²	Summe Erwerb  m²	Vorübergehend in Anspruch zu nehmende Flächen*  m²	Summe VIA  m²	Dauern d zu belastende Flächen*  m²	Summe DB  m²	Bemerkungen
				Band	Blatt										
1	2	3	4	5		6	7	8	9	Σ9	10	Σ10	11	Σ11	12
			198												
1 1 1	43.1 43.2 43.3	493+044	376	Graß 13	418	Graß 205/6	BSCH	2535	1046	1046	1181 308	1489			BLT BLT BLT
1 1 1	44.1 44.2 44.3	493+141	226	Graß 22	734	Graß 194/2	BSCH	10700	894 2554	3448	1272	1272			BLT BLT BLT
1 1 1	45.1 45.2 45.3	493+269	84  85	Prüll 60	1848	Prüll 145	BSCH	6007	919 1790	2709	1095	1095			BLT BLT BLT
1 1 1 1 1 1 1 1	46.1 46.2 46.3 46.4 46.5 46.6 46.7 46.8	493+365	376	Graß 13	418	Graß 205/5	S	40812	60 16 318 596 211	1201	5631 1264 257	7152			BLT BLT BLT BLT BLT BLT BLT BLT

\*Aufgeführte Teilflächen sind ca.-Flächen vorbehaltlich der Schlussvermessung

BLT: für Baulastträger der Maßnahme Straße; DRI: für Dritte; LPF: für Baulastträger der Maßnahme LBP; GDB: Grunddienstbarkeit; EB: Erbbauberechtigter



GE-Plan	Lfd. Nr.	Baukilometer	Eigentümer: Name, Vorname Straße Wohnort	Grundbuch von		Gemarkung	Nutzungsart	Größe des Flurstücks  m²	zu erwerbende Fläche n*  m²	Summe Erwerb  m²	Vorübergehend in Anspruch zu nehmende Flächen*  m²	Summe VIA  m²	Dauern d zu belastende Flächen*  m²	Summe DB  m²	Bemerkungen
				Band	Blatt										
1	2	3	4	5		6	7	8	9	Σ9	10	Σ10	11	Σ11	12
1	47.1	493+407	343	Prüll		Prüll	BSCH	3090	336	923		479			BLT
1	47.2			60	1845	156			587		479				BLT
1	47.3		344												BLT
1	48.1	493+457	322	Prüll		Prüll	GFHW	5438	413	903		490			BLT
1	48.2			72	2280	158/2			490		490				BLT
1	48.3														BLT
1	49.1	493+491	162	Prüll		Prüll	BSCH	624	109	240		130			BLT
1	49.2				3884	159/72			131		130				BLT
1	49.3														BLT
1	50.1	493+517	162	Prüll		Prüll	BSCH	1711	253	657		354			BLT
1	50.2				4533	159/3			404		354				BLT
1	50.3														BLT
1	51.1	493+565	201	Prüll		Prüll	BSCH	6027	400	1107		572			BLT
1	51.2				3628	161	GFW		707		572				BLT
1	51.3														BLT
1	52.1	493+618	202	Prüll		Prüll	BSCH	4599	327	874		469			BLT
1	52.2				3627	161/5	GFW		547		469				BLT
1	52.3														BLT

\*Aufgeführte Teilflächen sind ca.-Flächen vorbehaltlich der Schlussvermessung

BLT: für Baulastträger der Maßnahme Straße; DRI: für Dritte; LPF: für Baulastträger der Maßnahme LBP; GDB: Grunddienstbarkeit; EB: Erbbauberechtigter

GE-Plan	Lfd. Nr.	Baukilometer	Eigentümer: Name, Vorname Straße Wohnort	Grundbuch von		Gemarkung	Nutzungsart	Größe des Flurstücks  m <sup>2</sup>	zu erwerbende Fläche n*  m <sup>2</sup>	Summe Erwerb  m <sup>2</sup>	Vorübergehend in Anspruch zu nehmende Flächen*  m <sup>2</sup>	Summe VIA  m <sup>2</sup>	Dauern d zu belastende Flächen*  m <sup>2</sup>	Summe DB  m <sup>2</sup>	Bemerkungen
				Band	Blatt										
1	2	3	4	5		6	7	8	9	Σ9	10	Σ10	11	Σ11	12
1	53.1	492+835	376	Graß 13	418	Graß 204/4	BSCH	607			607	607			BLT
1	54.1	492+797	376	Graß 22	739	Graß 210/2	WEG	688			205	205			BLT
1	55.1	492+855	376	Graß 13	418	Graß 205	VK	2684			287	287			BLT
2 2 2	1.1 1.2 1.3	493+695	397	Prüll 54	1658	Prüll 163	GFW	10413	784 1179	1963		244			BLT BLT BLT
			257	Prüll 36	1001										EB
			258												EB
			401	Prüll 36	1002										EB

GE-Plan	Lfd. Nr.	Baukilometer	Eigentümer: Name, Vorname Straße Wohnort	Grundbuch von		Gemarkung	Nutzungsart	Größe des Flurstücks	zu erwerbende Fläche n*	Summe Erwerb	Vorübergehend in Anspruch zu nehmende Flächen*	Dauern d zu belastende Flächen *	Summe DB	Bemerkungen
				Band	Blatt									
1	2	3	4	5	6	7	8	9	Σ9	10	Σ10	11	Σ11	12
			386	Prüll 36	1003									EB
			387											EB
			111	Prüll 36	1004									EB
			112											EB
			2	Prüll 36	1005									EB
			42	Prüll 36	1006									EB
			43											EB

\*Aufgeführte Teilflächen sind ca.-Flächen vorbehaltlich der Schlussvermessung

BLT: für Baulastträger der Maßnahme Straße; DRI: für Dritte; LPF: für Baulastträger der Maßnahme LBP; GDB: Grunddienstbarkeit; EB: Erbbauberechtigter

GE-Plan	Lfd. Nr.	Baukilometer	Eigentümer: Name, Vorname Straße Wohnort	Grundbuch von		Gemarkung	Nutzungsart	Größe des Flurstücks	zu erwerbende Fläche n*	Summe Erwerb	Vorübergehend in Anspruch zu nehmende Flächen*	Dauern d zu belastende Flächen *	Summe DB	Bemerkungen	
				Band	Blatt										Flurstück
1	2	3	4	5		6	7	8	9	Σ9	10	Σ10	11	Σ11	12
			107	Prüll 36	1007										EB
			34	Prüll 36	1008										EB
			35												EB
			425	Prüll 36	1009										EB
			426												EB
			6	Prüll 36	1010										EB

\*Aufgeführte Teilflächen sind ca.-Flächen vorbehaltlich der Schlussvermessung

BLT: für Baulastträger der Maßnahme Straße; DRI: für Dritte; LPF: für Baulastträger der Maßnahme LBP; GDB: Grunddienstbarkeit; EB: Erbbauberechtigter

GE-Plan	Lfd. Nr.	Baukilometer	Eigentümer: Name, Vorname Straße Wohnort	Grundbuch von		Gemarkung	Nutzungsart	Größe des Flurstücks	zu erwerbende Fläche n*	Summe Erwerb	Vorübergehend in Anspruch zu nehmende Flächen*	Dauern d zu belastende Flächen *	Summe DB	Bemerkungen	
				Band	Blatt										Flurstück
1	2	3	4	5		6	7	8	9	Σ9	10	Σ10	11	Σ11	12
			293	Prüll 36	1011										EB
			294												EB
			41	Prüll 36	1012										EB
			238	Prüll 36	1013										EB
			239												EB
			211	Prüll 36	1014										EB
			212												EB

\*Aufgeführte Teilflächen sind ca.-Flächen vorbehaltlich der Schlussvermessung

BLT: für Baulastträger der Maßnahme Straße; DRI: für Dritte; LPF: für Baulastträger der Maßnahme LBP; GDB: Grunddienstbarkeit; EB: Erbbauberechtigter

GE-Plan	Lfd. Nr.	Baukilometer	Eigentümer: Name, Vorname Straße Wohnort	Grundbuch von		Gemarkung	Nutzungsart	Größe des Flurstücks	zu erwerbende Fläche n*	Summe Erwerb	Vorübergehend in Anspruch zu nehmende Flächen*	Summe VIA	Dauern d zu belastende Flächen *	Summe DB	Bemerkungen
				Band	Blatt										
1	2	3	4	5		6	7	8	9	Σ9	10	Σ10	11	Σ11	12
			231	Prüll 36	1015										EB
			345	Prüll 36	1016										EB
			231	Prüll 36	1017										EB
			320	Prüll 36	1018										EB
			321												EB
			396	Prüll 36	1019										EB
			296												EB

\*Aufgeführte Teilflächen sind ca.-Flächen vorbehaltlich der Schlussvermessung

BLT: für Baulastträger der Maßnahme Straße; DRI: für Dritte; LPF: für Baulastträger der Maßnahme LBP; GDB: Grunddienstbarkeit; EB: Erbbauberechtigter

GE-Plan	Lfd. Nr.	Baukilometer	Eigentümer: Name, Vorname Straße Wohnort	Grundbuch von		Gemarkung	Nutzungsart	Größe des Flurstücks	zu erwerbende Fläche n*	Summe Erwerb	Vorübergehend in Anspruch zu nehmende Flächen*	Summe VIA	Dauernd zu belastende Flächen *	Summe DB	Bemerkungen
				Band	Blatt										
1	2	3	4	5	6	7	8	9	Σ9	10	Σ10	11	Σ11	12	
			434												EB
			1	Prüll 36	1020										EB
			295	Prüll 36	1021										EB
			296												EB
			434												EB
			174	Prüll 36	1022										EB
			227	Prüll 36	1023										EB

\*Aufgeführte Teilflächen sind ca.-Flächen vorbehaltlich der Schlussvermessung

BLT: für Baulastträger der Maßnahme Straße; DRI: für Dritte; LPF: für Baulastträger der Maßnahme LBP; GDB: Grunddienstbarkeit; EB: Erbbauberechtigter

GE-Plan	Lfd. Nr.	Baukilometer	Eigentümer: Name, Vorname Straße Wohnort	Grundbuch von		Gemarkung	Nutzungsart	Größe des Flurstücks	zu erwerbende Fläche n*	Summe Erwerb	Vorübergehend in Anspruch zu nehmende Flächen*	Dauernd zu belastende Flächen*	Summe DB	Bemerkungen	
				Band	Blatt										Flurstück
1	2	3	4	5		6	7	8	9	Σ9	10	Σ10	11	Σ11	12
			236	Prüll 36	1024										EB
			237												EB
			316	Prüll	1025										EB
			9	Prüll 36	1026										EB
			13	Prüll 36	1027										EB
			221	Prüll 36	1028										EB
			30	Prüll 36	1029										EB

\*Aufgeführte Teilflächen sind ca.-Flächen vorbehaltlich der Schlussvermessung

BLT: für Baulastträger der Maßnahme Straße; DRI: für Dritte; LPF: für Baulastträger der Maßnahme LBP; GDB: Grunddienstbarkeit; EB: Erbbauberechtigter



GE-Plan	Lfd. Nr.	Baukilometer	Eigentümer: Name, Vorname Straße Wohnort	Grundbuch von		Gemarkung	Nutzungsart	Größe des Flurstücks	zu erwerbende Fläche n*	Summe Erwerb	Vorübergehend in Anspruch zu nehmende Flächen*	Dauern d zu belastende Flächen *	Summe DB	Bemerkungen	
				Band	Blatt										Flurstück
1	2	3	4	5		6	7	8	9	Σ9	10	Σ10	11	Σ11	12
			31												EB
			104	Prüll 36	1030										EB
			105												EB
			51	Prüll 36	1031										EB
			221	Prüll 37	1032										EB
			250	Prüll 37	1033										EB
			289	Prüll 37	1034										EB

\*Aufgeführte Teilflächen sind ca.-Flächen vorbehaltlich der Schlussvermessung

BLT: für Baulastträger der Maßnahme Straße; DRI: für Dritte; LPF: für Baulastträger der Maßnahme LBP; GDB: Grunddienstbarkeit; EB: Erbbauberechtigter

GE-Plan	Lfd. Nr.	Baukilometer	Eigentümer: Name, Vorname Straße Wohnort	Grundbuch von		Gemarkung	Nutzungsart	Größe des Flurstücks	zu erwerbende Fläche n*	Summe Erwerb	Vorübergehend in Anspruch zu nehmende Flächen*	Summe VIA	Dauern d zu belastende Flächen *	Summe DB	Bemerkungen
				Band	Blatt										
1	2	3	4	5		6	7	8	9	Σ9	10	Σ10	11	Σ11	12
			292												EB
			259	Prüll 37	1035										EB
			260												EB
			259	Prüll 37	1036										EB
			260												EB
			429	Prüll 37	1037										EB
			430												EB

\*Aufgeführte Teilflächen sind ca.-Flächen vorbehaltlich der Schlussvermessung

BLT: für Baulastträger der Maßnahme Straße; DRI: für Dritte; LPF: für Baulastträger der Maßnahme LBP; GDB: Grunddienstbarkeit; EB: Erbbauberechtigter

GE-Plan	Lfd. Nr.	Baukilometer	Eigentümer: Name, Vorname Straße Wohnort	Grundbuch von		Gemarkung	Nutzungsart	Größe des Flurstücks	zu erwerbende Fläche n*	Summe Erwerb	Vorübergehend in Anspruch zu nehmende Flächen*	Summe VIA	Dauern d zu belastende Flächen *	Summe DB	Bemerkungen
				Band	Blatt										
1	2	3	4	5		6	7	8	9	Σ9	10	Σ10	11	Σ11	12
			10	Prüll E 37	1038										EB
			88	Prüll 37	1039										EB
			89												EB
			270	Prüll 37	1040										EB
			218	Prüll 37	1041										EB
			219												EB
			392	Prüll 37	1042										EB

\*Aufgeführte Teilflächen sind ca.-Flächen vorbehaltlich der Schlussvermessung

BLT: für Baulastträger der Maßnahme Straße; DRI: für Dritte; LPF: für Baulastträger der Maßnahme LBP; GDB: Grunddienstbarkeit; EB: Erbbauberechtigter

GE-Plan	Lfd. Nr.	Baukilometer	Eigentümer: Name, Vorname Straße Wohnort	Grundbuch von		Gemarkung	Nutzungsart	Größe des Flurstücks  m <sup>2</sup>	zu erwerbende Fläche n*  m <sup>2</sup>	Summe Erwerb  m <sup>2</sup>	Vorübergehend in Anspruch zu nehmende Flächen*  m <sup>2</sup>	Summe VIA  m <sup>2</sup>	Dauern d zu belastende Flächen*  m <sup>2</sup>	Summe DB  m <sup>2</sup>	Bemerkungen
				Band	Blatt										
1	2	3	4	5	6	7	8	9	Σ9	10	Σ10	11	Σ11	12	
			393												EB
			369	Prüll 37	1043										EB
			149	Prüll 37	1044										EB
			172	Prüll 37	1045										EB
			87	Prüll 37	1046										EB
			308	Prüll 37	1047										EB
			309												EB

GE-Plan	Lfd. Nr.	Baukilometer	Eigentümer: Name, Vorname Straße Wohnort	Grundbuch von		Gemarkung	Nutzungsart	Größe des Flurstücks	zu erwerbende Fläche n*	Summe Erwerb	Vorübergehend in Anspruch zu nehmende Flächen*	Summe VIA	Dauern d zu belastende Flächen *	Summe DB	Bemerkungen
				Band	Blatt										
1	2	3	4	5		6	7	8	9	Σ9	10	Σ10	11	Σ11	12
			134	Prüll											EB
			135	37	1048										EB
			394	Prüll											EB
			190	37	1049										EB
			189	37	1050										EB
			3	Prüll											EB
			4	37	1051										EB

\*Aufgeführte Teilflächen sind ca.-Flächen vorbehaltlich der Schlussvermessung

BLT: für Baulastträger der Maßnahme Straße; DRI: für Dritte; LPF: für Baulastträger der Maßnahme LBP; GDB: Grunddienstbarkeit; EB: Erbbauberechtigter

GE-Plan	Lfd. Nr.	Baukilometer	Eigentümer: Name, Vorname Straße Wohnort	Grundbuch von		Gemarkung	Nutzungsart	Größe des Flurstücks	zu erwerbende Fläche n*	Summe Erwerb	Vorübergehend in Anspruch zu nehmende Flächen*	Summe VIA	Dauernd zu belastende Flächen *	Summe DB	Bemerkungen
				Band	Blatt										
1	2	3	4	5	6	7	8	9	Σ9	10	Σ10	11	Σ11	12	
			382	Prüll 37	1052										EB
			383												EB
			152	Prüll 37	1053										EB
			153												EB
			331	Prüll 37	1054										EB
			332												EB
			20	Prüll 37	1055										EB

\*Aufgeführte Teilflächen sind ca.-Flächen vorbehaltlich der Schlussvermessung

BLT: für Baulastträger der Maßnahme Straße; DRI: für Dritte; LPF: für Baulastträger der Maßnahme LBP; GDB: Grunddienstbarkeit; EB: Erbbauberechtigter

GE-Plan	Lfd. Nr.	Baukilometer	Eigentümer: Name, Vorname Straße Wohnort	Grundbuch von		Gemarkung	Nutzungsart	Größe des Flurstücks	zu erwerbende Fläche n*	Summe Erwerb	Vorübergehend in Anspruch zu nehmende Flächen*	Dauern d zu belastende Flächen *	Summe DB	Bemerkungen	
				Band	Blatt										Flurstück
1	2	3	4	5		6	7	8	9	Σ9	10	Σ10	11	Σ11	12
			21												EB
			80	Prüll 37	1056										EB
			81												EB
			60	Prüll 37	1057										EB
			59												EB
			114	Prüll 37	1058										EB
			115												EB

\*Aufgeführte Teilflächen sind ca.-Flächen vorbehaltlich der Schlussvermessung

BLT: für Baulastträger der Maßnahme Straße; DRI: für Dritte; LPF: für Baulastträger der Maßnahme LBP; GDB: Grunddienstbarkeit; EB: Erbbauberechtigter

GE-Plan	Lfd. Nr.	Baukilometer	Eigentümer: Name, Vorname Straße Wohnort	Grundbuch von		Gemarkung	Nutzungsart	Größe des Flurstücks	zu erwerbende Fläche n*	Summe Erwerb	Vorübergehend in Anspruch zu nehmende Flächen*	Dauern d zu belastende Flächen *	Summe DB	Bemerkungen	
				Band	Blatt										Flurstück
1	2	3	4	5		6	7	8	9	Σ9	10	Σ10	11	Σ11	12
			22	Prüll											EB
			23	37	1059										EB
			17	Prüll											EB
			100	37	1060										EB
			101	Prüll											EB
			323	37	1061										EB
			324	Prüll											EB
				37	1062										EB

\*Aufgeführte Teilflächen sind ca.-Flächen vorbehaltlich der Schlussvermessung

BLT: für Baulastträger der Maßnahme Straße; DRI: für Dritte; LPF: für Baulastträger der Maßnahme LBP; GDB: Grunddienstbarkeit; EB: Erbbauberechtigter



GE-Plan	Lfd. Nr.	Baukilometer	Eigentümer: Name, Vorname Straße Wohnort	Grundbuch von		Gemarkung	Nutzungsart	Größe des Flurstücks	zu erwerbende Fläche n*	Summe Erwerb	Vorübergehend in Anspruch zu nehmende Flächen*	Summe VIA	Dauern d zu belastende Flächen *	Summe DB	Bemerkungen
				Band	Blatt										
1	2	3	4	5		6	7	8	9	Σ9	10	Σ10	11	Σ11	12
			165	Prüll 37	1063										EB
			185	Prüll 37	1064										EB
			186												EB
			48	Prüll 37	1065										EB
			49												EB
			326	Prüll 37	1066										EB
			327												EB

\*Aufgeführte Teilflächen sind ca.-Flächen vorbehaltlich der Schlussvermessung

BLT: für Baulastträger der Maßnahme Straße; DRI: für Dritte; LPF: für Baulastträger der Maßnahme LBP; GDB: Grunddienstbarkeit; EB: Erbbauberechtigter

GE-Plan	Lfd. Nr.	Baukilometer	Eigentümer: Name, Vorname Straße Wohnort	Grundbuch von		Gemarkung	Nutzungsart	Größe des Flurstücks	zu erwerbende Fläche n*	Summe Erwerb	Vorübergehend in Anspruch zu nehmende Flächen*	Dauern d zu belastende Flächen *	Summe DB	Bemerkungen	
				Band	Blatt										Flurstück
1	2	3	4	5		6	7	8	9	Σ9	10	Σ10	11	Σ11	12
			336	Prüll 38	1067										EB
			337												EB
			217	Prüll 38	1068										EB
			395	Prüll 38	1069										EB
			90	Prüll 38	1070										EB
			91												EB
			449	Prüll 38	1071										EB

\*Aufgeführte Teilflächen sind ca.-Flächen vorbehaltlich der Schlussvermessung

BLT: für Baulastträger der Maßnahme Straße; DRI: für Dritte; LPF: für Baulastträger der Maßnahme LBP; GDB: Grunddienstbarkeit; EB: Erbbauberechtigter

GE-Plan	Lfd. Nr.	Baukilometer	Eigentümer: Name, Vorname Straße Wohnort	Grundbuch von		Gemarkung	Nutzungsart	Größe des Flurstücks	zu erwerbende Fläche n*	Summe Erwerb	Vorübergehend in Anspruch zu nehmende Flächen*	Summe VIA	Dauernd zu belastende Flächen *	Summe DB	Bemerkungen
				Band	Blatt										
1	2	3	4	5		6	7	8	9	Σ9	10	Σ10	11	Σ11	12
			395	Prüll 38	1072										EB
			384	Prüll 38	1073										EB
			385	Prüll 38	1074										EB
			373	Prüll 38	1075										EB
			374												EB
			131	Prüll 38	1076										EB
			132												EB

\*Aufgeführte Teilflächen sind ca.-Flächen vorbehaltlich der Schlussvermessung

BLT: für Baulastträger der Maßnahme Straße; DRI: für Dritte; LPF: für Baulastträger der Maßnahme LBP; GDB: Grunddienstbarkeit; EB: Erbbauberechtigter

GE-Plan	Lfd. Nr.	Baukilometer	Eigentümer: Name, Vorname Straße Wohnort	Grundbuch von		Gemarkung	Nutzungsart	Größe des Flurstücks	zu erwerbende Fläche n*	Summe Erwerb	Vorübergehend in Anspruch zu nehmende Flächen*	Dauern d zu belastende Flächen *	Summe DB	Bemerkungen	
				Band	Blatt										Flurstück
1	2	3	4	5		6	7	8	9	Σ9	10	Σ10	11	Σ11	12
			222	Prüll 38	1077										EB
			88	Prüll	1078										EB
			89												EB
			384	Prüll 38	1079										EB
			384	Prüll 38	1080										EB
			7	Prüll 38	1081										EB
			8												EB

\*Aufgeführte Teilflächen sind ca.-Flächen vorbehaltlich der Schlussvermessung

BLT: für Baulastträger der Maßnahme Straße; DRI: für Dritte; LPF: für Baulastträger der Maßnahme LBP; GDB: Grunddienstbarkeit; EB: Erbbauberechtigter

GE-Plan	Lfd. Nr.	Baukilometer	Eigentümer: Name, Vorname Straße Wohnort	Grundbuch von		Gemarkung	Nutzungsart	Größe des Flurstücks	zu erwerbende Fläche n*	Summe Erwerb	Vorübergehend in Anspruch zu nehmende Flächen*	Dauern d zu belastende Flächen *	Summe DB	Bemerkungen	
				Band	Blatt										Flurstück
1	2	3	4	5		6	7	8	9	Σ9	10	Σ10	11	Σ11	12
			24	Prüll 38	1082										EB
			69	Prüll 38	1083										EB
			24	Prüll 38	1084										EB
			451	Prüll 38	1085										EB
			11	Prüll 38	1086										EB
			12												EB
			357	Prüll 38	1087										EB

\*Aufgeführte Teilflächen sind ca.-Flächen vorbehaltlich der Schlussvermessung

BLT: für Baulastträger der Maßnahme Straße; DRI: für Dritte; LPF: für Baulastträger der Maßnahme LBP; GDB: Grunddienstbarkeit; EB: Erbbauberechtigter

GE-Plan	Lfd. Nr.	Baukilometer	Eigentümer: Name, Vorname Straße Wohnort	Grundbuch von		Gemarkung	Nutzungsart	Größe des Flurstücks	zu erwerbende Fläche n*	Summe Erwerb	Vorübergehend in Anspruch zu nehmende Flächen*	Dauern d zu belastende Flächen *	Summe DB	Bemerkungen
				Band	Blatt									
1	2	3	4	5	6	7	8	9	Σ9	10	Σ10	11	Σ11	12
			282	Prüll 38	1088									EB
			283											EB
			314	Prüll 38	1089									EB
			315											EB
			416	Prüll 38	1090									EB
			330	Prüll 38	1091									EB
			157	Prüll 38	1092									EB

\*Aufgeführte Teilflächen sind ca.-Flächen vorbehaltlich der Schlussvermessung

BLT: für Baulastträger der Maßnahme Straße; DRI: für Dritte; LPF: für Baulastträger der Maßnahme LBP; GDB: Grunddienstbarkeit; EB: Erbbauberechtigter

GE-Plan	Lfd. Nr.	Bau-kilo-meter	Eigentümer: Name, Vorname Straße Wohnort	Grundbuch von		Gemarkung	Nutzungs-art	Größe des Flur-stücks	zu erwerbende Fläche n*	Summe Erwerb	Vorüber-gehend in Anspruch zu neh-mende Flächen*	Summe VIA	Dauern d zu belast-ende Flächen *	Summe DB	Bemerkungen
				Band	Blatt										
1	2	3	4	5	6	7	8	9	Σ9	10	Σ10	11	Σ11	12	
			117	Prüll 38	1093										EB
			118												EB
			159	Prüll 38	1094										EB
			160												EB
			233	Prüll 38	1095										EB
			363	Prüll 38	1096										EB
			448												EB

\*Aufgeführte Teilflächen sind ca.-Flächen vorbehaltlich der Schlussvermessung

BLT: für Baulastträger der Maßnahme Straße; DRI: für Dritte; LPF: für Baulastträger der Maßnahme LBP; GDB: Grunddienstbarkeit; EB: Erbbauberechtigter

GE-Plan	Lfd. Nr.	Baukilometer	Eigentümer: Name, Vorname Straße Wohnort	Grundbuch von		Gemarkung	Nutzungsart	Größe des Flurstücks	zu erwerbende Fläche n*	Summe Erwerb	Vorübergehend in Anspruch zu nehmende Flächen*	Summe VIA	Dauern d zu belastende Flächen *	Summe DB	Bemerkungen
				Band	Blatt										
1	2	3	4	5	6	7	8	9	Σ9	10	Σ10	11	Σ11	12	
			302	Prüll 38	1097										EB
			157	Prüll 38	1098										EB
			247	Prüll 38	1099										EB
			248												EB
			158	Prüll 38	1100										EB
			218	Prüll 38	1101										EB
			220												EB

\*Aufgeführte Teilflächen sind ca.-Flächen vorbehaltlich der Schlussvermessung

BLT: für Baulastträger der Maßnahme Straße; DRI: für Dritte; LPF: für Baulastträger der Maßnahme LBP; GDB: Grunddienstbarkeit; EB: Erbbauberechtigter



GE-Plan	Lfd. Nr.	Baukilometer	Eigentümer: Name, Vorname Straße Wohnort	Grundbuch von		Gemarkung	Nutzungsart	Größe des Flurstücks	zu erwerbende Fläche n*	Summe Erwerb	Vorübergehend in Anspruch zu nehmende Flächen*	Dauern d zu belastende Flächen *	Summe DB	Bemerkungen
				Band	Blatt									
1	2	3	4	5	6	7	8	9	Σ9	10	Σ10	11	Σ11	12
			338	Prüll 39	1102									EB
			121	Prüll 39	1103									EB
			350	Prüll 39	1104									EB
			359	Prüll 39	1105									EB
			79	Prüll 39	1106									EB
			420	Prüll 39	1107									EB
			313	Prüll 39	1108									EB

\*Aufgeführte Teilflächen sind ca.-Flächen vorbehaltlich der Schlussvermessung

BLT: für Baulastträger der Maßnahme Straße; DRI: für Dritte; LPF: für Baulastträger der Maßnahme LBP; GDB: Grunddienstbarkeit; EB: Erbbauberechtigter

GE-Plan	Lfd. Nr.	Baukilometer	Eigentümer: Name, Vorname Straße Wohnort	Grundbuch von		Gemarkung	Nutzungsart	Größe des Flurstücks	zu erwerbende Fläche n*	Summe Erwerb	Vorübergehend in Anspruch zu nehmende Flächen*	Dauernd zu belastende Flächen*	Summe DB	Bemerkungen	
				Band	Blatt										Flurstück
1	2	3	4	5		6	7	8	9	Σ9	10	Σ10	11	Σ11	12
			290	Prüll 39	1109										EB
			291												EB
			68	Prüll 39	1110										EB
			54	Prüll 39	1111										EB
			55												EB
			203	Prüll 39	1112										EB
			400	Prüll 39	1113										EB

\*Aufgeführte Teilflächen sind ca.-Flächen vorbehaltlich der Schlussvermessung

BLT: für Baulastträger der Maßnahme Straße; DRI: für Dritte; LPF: für Baulastträger der Maßnahme LBP; GDB: Grunddienstbarkeit; EB: Erbbauberechtigter

GE-Plan	Lfd. Nr.	Baukilometer	Eigentümer: Name, Vorname Straße Wohnort	Grundbuch von		Gemarkung	Nutzungsart	Größe des Flurstücks	zu erwerbende Fläche n*	Summe Erwerb	Vorübergehend in Anspruch zu nehmende Flächen*	Dauern d zu belastende Flächen *	Summe DB	Bemerkungen	
				Band	Blatt										Flurstück
1	2	3	4	5		6	7	8	9	Σ9	10	Σ10	11	Σ11	12
			82	Prüll 39	1114										EB
			124	Prüll 39	1115										EB
			125												EB
			63	Prüll 39	1116										EB
			341	Prüll 39	1117										EB
			342												EB
			234	Prüll 39	1118										EB

\*Aufgeführte Teilflächen sind ca.-Flächen vorbehaltlich der Schlussvermessung

BLT: für Baulastträger der Maßnahme Straße; DRI: für Dritte; LPF: für Baulastträger der Maßnahme LBP; GDB: Grunddienstbarkeit; EB: Erbbauberechtigter

GE-Plan	Lfd. Nr.	Baukilometer	Eigentümer: Name, Vorname Straße Wohnort	Grundbuch von		Gemarkung	Nutzungsart	Größe des Flurstücks	zu erwerbende Fläche n*	Summe Erwerb	Vorübergehend in Anspruch zu nehmende Flächen*	Summe VIA	Dauernd zu belastende Flächen *	Summe DB	Bemerkungen
				Band	Blatt										
1	2	3	4	5		6	7	8	9	Σ9	10	Σ10	11	Σ11	12
			235												EB
			208	Prüll 39	1119										EB
			209												EB
			346	Prüll 39	1120										EB
			347												EB
			249	Prüll 39	1121										EB
			325	Prüll 39	1122										EB

\*Aufgeführte Teilflächen sind ca.-Flächen vorbehaltlich der Schlussvermessung

BLT: für Baulastträger der Maßnahme Straße; DRI: für Dritte; LPF: für Baulastträger der Maßnahme LBP; GDB: Grunddienstbarkeit; EB: Erbbauberechtigter

GE-Plan	Lfd. Nr.	Baukilometer	Eigentümer: Name, Vorname Straße Wohnort	Grundbuch von		Gemarkung	Nutzungsart	Größe des Flurstücks	zu erwerbende Fläche n*	Summe Erwerb	Vorübergehend in Anspruch zu nehmende Flächen*	Summe VIA	Dauernd zu belastende Flächen *	Summe DB	Bemerkungen
				Band	Blatt										
1	2	3	4	5	6	7	8	9	Σ9	10	Σ10	11	Σ11	12	
			243	Prüll 39	1123										EB
			200	Prüll 39	1124										EB
			154	Prüll 39	1125										EB
			339	Prüll 39	1126										EB
			340												EB
			166	Prüll 39	1127										EB
			167												EB

\*Aufgeführte Teilflächen sind ca.-Flächen vorbehaltlich der Schlussvermessung

BLT: für Baulastträger der Maßnahme Straße; DRI: für Dritte; LPF: für Baulastträger der Maßnahme LBP; GDB: Grunddienstbarkeit; EB: Erbbauberechtigter

GE-Plan	Lfd. Nr.	Baukilometer	Eigentümer: Name, Vorname Straße Wohnort	Grundbuch von		Gemarkung	Nutzungsart	Größe des Flurstücks	zu erwerbende Fläche n*	Summe Erwerb	Vorübergehend in Anspruch zu nehmende Flächen*	Dauern d zu belastende Flächen *	Summe DB	Bemerkungen
				Band	Blatt									
1	2	3	4	5	6	7	8	9	Σ9	10	Σ10	11	Σ11	12
			253	Prüll 39	1128									EB
			228	Prüll 39	1129									EB
			45	Prüll 39	1130									EB
			345	Prüll 39	1131									EB
			19	Prüll 39	1132									EB
			423	Prüll 39	1133									EB
			371	Prüll 39	1134									EB

\*Aufgeführte Teilflächen sind ca.-Flächen vorbehaltlich der Schlussvermessung

BLT: für Baulastträger der Maßnahme Straße; DRI: für Dritte; LPF: für Baulastträger der Maßnahme LBP; GDB: Grunddienstbarkeit; EB: Erbbauberechtigter

GE-Plan	Lfd. Nr.	Baukilometer	Eigentümer: Name, Vorname Straße Wohnort	Grundbuch von		Gemarkung	Nutzungsart	Größe des Flurstücks	zu erwerbende Fläche n*	Summe Erwerb	Vorübergehend in Anspruch zu nehmende Flächen*	Dauern d zu belastende Flächen *	Summe DB	Bemerkungen
				Band	Blatt									
1	2	3	4	5	6	7	8	9	Σ9	10	Σ10	11	Σ11	12
			3	Prüll 39	1135									EB
			4											EB
			14	Prüll 39	1136									EB
			16											EB
			32	Prüll 40	1137									EB
			224	Prüll 40	1138									EB
			119	Prüll 40	1139									EB

\*Aufgeführte Teilflächen sind ca.-Flächen vorbehaltlich der Schlussvermessung

BLT: für Baulastträger der Maßnahme Straße; DRI: für Dritte; LPF: für Baulastträger der Maßnahme LBP; GDB: Grunddienstbarkeit; EB: Erbbauberechtigter

GE-Plan	Lfd. Nr.	Baukilometer	Eigentümer: Name, Vorname Straße Wohnort	Grundbuch von		Gemarkung	Nutzungsart	Größe des Flurstücks	zu erwerbende Fläche n*	Summe Erwerb	Vorübergehend in Anspruch zu nehmende Flächen*	Dauern d zu belastende Flächen *	Summe DB	Bemerkungen	
				Band	Blatt										Flurstück
1	2	3	4	5		6	7	8	9	Σ9	10	Σ10	11	Σ11	12
			9	Prüll 40	1140										EB
			155	Prüll 40	1141										EB
			156												EB
			385	Prüll 40	1142										EB
			161	Prüll 40	1143										EB
			32	Prüll 40	1144										EB
			439	Prüll 40	1145										EB

\*Aufgeführte Teilflächen sind ca.-Flächen vorbehaltlich der Schlussvermessung

BLT: für Baulastträger der Maßnahme Straße; DRI: für Dritte; LPF: für Baulastträger der Maßnahme LBP; GDB: Grunddienstbarkeit; EB: Erbbauberechtigter



GE-Plan	Lfd. Nr.	Baukilometer	Eigentümer: Name, Vorname Straße Wohnort	Grundbuch von		Gemarkung	Nutzungsart	Größe des Flurstücks	zu erwerbende Fläche n*	Summe Erwerb	Vorübergehend in Anspruch zu nehmende Flächen*	Dauern d zu belastende Flächen *	Summe DB	Bemerkungen	
				Band	Blatt										Flurstück
1	2	3	4	5		6	7	8	9	Σ9	10	Σ10	11	Σ11	12
			5	Prüll 40	1146										EB
			287												EB
			288												EB
			146	Prüll 40	1147										EB
			147												EB
			240	Prüll 40	1148										EB
			242												EB

\*Aufgeführte Teilflächen sind ca.-Flächen vorbehaltlich der Schlussvermessung

BLT: für Baulastträger der Maßnahme Straße; DRI: für Dritte; LPF: für Baulastträger der Maßnahme LBP; GDB: Grunddienstbarkeit; EB: Erbbauberechtigter

GE-Plan	Lfd. Nr.	Baukilometer	Eigentümer: Name, Vorname Straße Wohnort	Grundbuch von		Gemarkung	Nutzungsart	Größe des Flurstücks	zu erwerbende Fläche n*	Summe Erwerb	Vorübergehend in Anspruch zu nehmende Flächen*	Dauernd zu belastende Flächen*	Summe DB	Bemerkungen
				Band	Blatt									
1	2	3	4	5	6	7	8	9	Σ9	10	Σ10	11	Σ11	12
			390	Prüll 40	1149									EB
			391											EB
			192	Prüll 40	1150									EB
			193											EB
			298	Prüll 40	1151									EB
			299											EB
			372	Prüll 40	1152									EB

GE-Plan	Lfd. Nr.	Baukilometer	Eigentümer: Name, Vorname Straße Wohnort	Grundbuch von		Gemarkung	Nutzungsart	Größe des Flurstücks	zu erwerbende Fläche n*	Summe Erwerb	Vorübergehend in Anspruch zu nehmende Flächen*	Dauernd zu belastende Flächen*	Summe DB	Bemerkungen
				Band	Blatt									
1	2	3	4	5	6	7	8	9	Σ9	10	Σ10	11	Σ11	12
			213	Prüll 40	1153									EB
			214											EB
			365	Prüll 40	1154									EB
			366											EB
			421	Prüll 40	1155									EB
			422											EB
			57	Prüll 40	1156									EB

\*Aufgeführte Teilflächen sind ca.-Flächen vorbehaltlich der Schlussvermessung

BLT: für Baulastträger der Maßnahme Straße; DRI: für Dritte; LPF: für Baulastträger der Maßnahme LBP; GDB: Grunddienstbarkeit; EB: Erbbauberechtigter

GE-Plan	Lfd. Nr.	Baukilometer	Eigentümer: Name, Vorname Straße Wohnort	Grundbuch von		Gemarkung	Nutzungsart	Größe des Flurstücks	zu erwerbende Fläche n*	Summe Erwerb	Vorübergehend in Anspruch zu nehmende Flächen*	Dauern d zu belastende Flächen *	Summe DB	Bemerkungen	
				Band	Blatt										Flurstück
1	2	3	4	5		6	7	8	9	Σ9	10	Σ10	11	Σ11	12
			102	Prüll 40	1157										EB
			103												EB
			56	Prüll 40	1158										EB
			303	Prüll 40	1159										EB
			304												EB
			275	Prüll 40	1160										EB
			276												EB

\*Aufgeführte Teilflächen sind ca.-Flächen vorbehaltlich der Schlussvermessung

BLT: für Baulastträger der Maßnahme Straße; DRI: für Dritte; LPF: für Baulastträger der Maßnahme LBP; GDB: Grunddienstbarkeit; EB: Erbbauberechtigter

GE-Plan	Lfd. Nr.	Baukilometer	Eigentümer: Name, Vorname Straße Wohnort	Grundbuch von		Gemarkung	Nutzungsart	Größe des Flurstücks	zu erwerbende Fläche n*	Summe Erwerb	Vorübergehend in Anspruch zu nehmende Flächen*	Summe VIA	Dauern d zu belastende Flächen *	Summe DB	Bemerkungen
				Band	Blatt										
1	2	3	4	5		6	7	8	9	Σ9	10	Σ10	11	Σ11	12
			286	Prüll	1161										EB
			301	Prüll	1162										EB
			148	Prüll	1163										EB
			415	Prüll	1164										EB
			246	Prüll	1165										EB
			353	Prüll	1166										EB
			360	Prüll	1167										EB

\*Aufgeführte Teilflächen sind ca.-Flächen vorbehaltlich der Schlussvermessung

BLT: für Baulastträger der Maßnahme Straße; DRI: für Dritte; LPF: für Baulastträger der Maßnahme LBP; GDB: Grunddienstbarkeit; EB: Erbbauberechtigter

GE-Plan	Lfd. Nr.	Baukilometer	Eigentümer: Name, Vorname Straße Wohnort	Grundbuch von		Gemarkung	Nutzungsart	Größe des Flurstücks	zu erwerbende Fläche n*	Summe Erwerb	Vorübergehend in Anspruch zu nehmende Flächen*	Summe VIA	Dauern d zu belastende Flächen *	Summe DB	Bemerkungen
				Band	Blatt										
1	2	3	4	5		6	7	8	9	Σ9	10	Σ10	11	Σ11	12
			361												EB
			398	Prüll 40	1168										EB
			399												EB
			53	Prüll 40	1169										EB
			126	Prüll 40	1170										EB
			354	Prüll 40	1171										EB
			187	Prüll 41	1172										EB

\*Aufgeführte Teilflächen sind ca.-Flächen vorbehaltlich der Schlussvermessung

BLT: für Baulastträger der Maßnahme Straße; DRI: für Dritte; LPF: für Baulastträger der Maßnahme LBP; GDB: Grunddienstbarkeit; EB: Erbbauberechtigter

GE-Plan	Lfd. Nr.	Baukilometer	Eigentümer: Name, Vorname Straße Wohnort	Grundbuch von		Gemarkung	Nutzungsart	Größe des Flurstücks	zu erwerbende Fläche n*	Summe Erwerb	Vorübergehend in Anspruch zu nehmende Flächen*	Summe VIA	Dauernd zu belastende Flächen *	Summe DB	Bemerkungen
				Band	Blatt										
1	2	3	4	5		6	7	8	9	Σ9	10	Σ10	11	Σ11	12
			188												EB
			36	Prüll 41	1173										EB
			37												EB
			38												EB
			44	Prüll 41	1174										EB
			95	Prüll 41	1175										EB
			96												EB

\*Aufgeführte Teilflächen sind ca.-Flächen vorbehaltlich der Schlussvermessung

BLT: für Baulastträger der Maßnahme Straße; DRI: für Dritte; LPF: für Baulastträger der Maßnahme LBP; GDB: Grunddienstbarkeit; EB: Erbbauberechtigter

GE-Plan	Lfd. Nr.	Baukilometer	Eigentümer: Name, Vorname Straße Wohnort	Grundbuch von		Gemarkung	Nutzungsart	Größe des Flurstücks	zu erwerbende Fläche n*	Summe Erwerb	Vorübergehend in Anspruch zu nehmende Flächen*	Dauern d zu belastende Flächen *	Summe DB	Bemerkungen	
				Band	Blatt										Flurstück
1	2	3	4	5		6	7	8	9	Σ9	10	Σ10	11	Σ11	12
			82	Prüll 41	1176										EB
			310	Prüll 41	1177										EB
			311												EB
			25	Prüll 41	1178										EB
			26												EB
			27												EB
			28												EB



GE-Plan	Lfd. Nr.	Baukilometer	Eigentümer: Name, Vorname Straße Wohnort	Grundbuch von		Gemarkung	Nutzungsart	Größe des Flurstücks	zu erwerbende Fläche n*	Summe Erwerb	Vorübergehend in Anspruch zu nehmende Flächen*	Summe VIA	Dauernd zu belastende Flächen*	Summe DB	Bemerkungen
				Band	Blatt										
1	2	3	4	5	6	7	8	9	Σ9	10	Σ10	11	Σ11	12	
			29												EB
			418	Prüll 41	1179										EB
			280	Prüll 41	1180										EB
			281												EB
			271	Prüll 41	1181										EB
			272												EB
			306	Prüll 41	1182										EB

\*Aufgeführte Teilflächen sind ca.-Flächen vorbehaltlich der Schlussvermessung

BLT: für Baulastträger der Maßnahme Straße; DRI: für Dritte; LPF: für Baulastträger der Maßnahme LBP; GDB: Grunddienstbarkeit; EB: Erbbauberechtigter

GE-Plan	Lfd. Nr.	Baukilometer	Eigentümer: Name, Vorname Straße Wohnort	Grundbuch von		Gemarkung	Nutzungsart	Größe des Flurstücks	zu erwerbende Fläche n*	Summe Erwerb	Vorübergehend in Anspruch zu nehmende Flächen*	Summe VIA	Dauern d zu belastende Flächen *	Summe DB	Bemerkungen
				Band	Blatt										
1	2	3	4	5	6	7	8	9	Σ9	10	Σ10	11	Σ11	12	
			307												EB
			437	Prüll 41	1183										EB
			431	Prüll 41	1184										EB
			277	Prüll 41	1185										EB
			278												EB
			231	Prüll 41	1186										EB
			437	Prüll 41	1187										EB

\*Aufgeführte Teilflächen sind ca.-Flächen vorbehaltlich der Schlussvermessung

BLT: für Baulastträger der Maßnahme Straße; DRI: für Dritte; LPF: für Baulastträger der Maßnahme LBP; GDB: Grunddienstbarkeit; EB: Erbbauberechtigter

GE-Plan	Lfd. Nr.	Baukilometer	Eigentümer: Name, Vorname Straße Wohnort	Grundbuch von		Gemarkung	Nutzungsart	Größe des Flurstücks	zu erwerbende Fläche n*	Summe Erwerb	Vorübergehend in Anspruch zu nehmende Flächen*	Summe VIA	Dauernd zu belastende Flächen *	Summe DB	Bemerkungen
				Band	Blatt										
1	2	3	4	5		6	7	8	9	Σ9	10	Σ10	11	Σ11	12
			106	Prüll 41	1188										EB
			436	Prüll 41	1189										EB
			427	Prüll 41	1190										EB
			244	Prüll 41	1191										EB
			245												EB
			92	Prüll 41	1192										EB
			93												EB

\*Aufgeführte Teilflächen sind ca.-Flächen vorbehaltlich der Schlussvermessung

BLT: für Baulastträger der Maßnahme Straße; DRI: für Dritte; LPF: für Baulastträger der Maßnahme LBP; GDB: Grunddienstbarkeit; EB: Erbbauberechtigter

GE-Plan	Lfd. Nr.	Baukilometer	Eigentümer: Name, Vorname Straße Wohnort	Grundbuch von		Gemarkung	Nutzungsart	Größe des Flurstücks	zu erwerbende Fläche n*	Summe Erwerb	Vorübergehend in Anspruch zu nehmende Flächen*	Summe VIA	Dauern d zu belastende Flächen *	Summe DB	Bemerkungen
				Band	Blatt										
1	2	3	4	5		6	7	8	9	Σ9	10	Σ10	11	Σ11	12
			129	Prüll 41	1193										EB
			130												EB
			438	Prüll 41	1194										EB
			207	Prüll 41	1195										EB
			436	Prüll 41	1196										EB
			136	Prüll 41	1197										EB
			137												EB

\*Aufgeführte Teilflächen sind ca.-Flächen vorbehaltlich der Schlussvermessung

BLT: für Baulastträger der Maßnahme Straße; DRI: für Dritte; LPF: für Baulastträger der Maßnahme LBP; GDB: Grunddienstbarkeit; EB: Erbbauberechtigter

GE-Plan	Lfd. Nr.	Baukilometer	Eigentümer: Name, Vorname Straße Wohnort	Grundbuch von		Gemarkung	Nutzungsart	Größe des Flurstücks	zu erwerbende Fläche n*	Summe Erwerb	Vorübergehend in Anspruch zu nehmende Flächen*	Dauern d zu belastende Flächen *	Summe DB	Bemerkungen
				Band	Blatt									
1	2	3	4	5	6	7	8	9	Σ9	10	Σ10	11	Σ11	12
			328	Prüll 41	1198									EB
			404	Prüll 41	1199									EB
			30	Prüll 41	1200									EB
			31											EB
			51	Prüll 41	1201									EB
			36	Prüll 41	1202									EB
			37											EB

GE-Plan	Lfd. Nr.	Baukilometer	Eigentümer: Name, Vorname Straße Wohnort	Grundbuch von		Gemarkung	Nutzungsart	Größe des Flurstücks	zu erwerbende Fläche n*	Summe Erwerb	Vorübergehend in Anspruch zu nehmende Flächen*	Summe VIA	Dauern d zu belastende Flächen *	Summe DB	Bemerkungen
				Band	Blatt										
1	2	3	4	5		6	7	8	9	Σ9	10	Σ10	11	Σ11	12
			38												EB
			320	Prüll 41	1203										EB
			321												EB
			295	Prüll 41	1204										EB
			296												EB
			434												EB
			363	Prüll 41	1205										EB

\*Aufgeführte Teilflächen sind ca.-Flächen vorbehaltlich der Schlussvermessung

BLT: für Baulastträger der Maßnahme Straße; DRI: für Dritte; LPF: für Baulastträger der Maßnahme LBP; GDB: Grunddienstbarkeit; EB: Erbbauberechtigter

GE-Plan	Lfd. Nr.	Baukilometer	Eigentümer: Name, Vorname Straße Wohnort	Grundbuch von		Gemarkung	Nutzungsart	Größe des Flurstücks	zu erwerbende Fläche n*	Summe Erwerb	Vorübergehend in Anspruch zu nehmende Flächen*	Summe VIA	Dauern d zu belastende Flächen *	Summe DB	Bemerkungen
				Band	Blatt										
1	2	3	4	5	6	7	8	9	Σ9	10	Σ10	11	Σ11	12	
			448												EB
			415	Prüll 41	1206										EB
			246	Prüll 42	1207										EB
			247	Prüll 42	1208										EB
			248												EB
			53	Prüll 42	1209										EB
			350	Prüll 42	1210										EB

\*Aufgeführte Teilflächen sind ca.-Flächen vorbehaltlich der Schlussvermessung

BLT: für Baulastträger der Maßnahme Straße; DRI: für Dritte; LPF: für Baulastträger der Maßnahme LBP; GDB: Grunddienstbarkeit; EB: Erbbauberechtigter

GE-Plan	Lfd. Nr.	Baukilometer	Eigentümer: Name, Vorname Straße Wohnort	Grundbuch von		Gemarkung	Nutzungsart	Größe des Flurstücks	zu erwerbende Fläche n*	Summe Erwerb	Vorübergehend in Anspruch zu nehmende Flächen*	Summe VIA	Dauernd zu belastende Flächen *	Summe DB	Bemerkungen
				Band	Blatt										
1	2	3	4	5	6	7	8	9	Σ9	10	Σ10	11	Σ11	12	
			166	Prüll 42	1211										EB
			167												EB
			271	Prüll 42	1212										EB
			272												EB
			185	Prüll 42	1213										EB
			186												EB
			88	Prüll 42	1214										EB

\*Aufgeführte Teilflächen sind ca.-Flächen vorbehaltlich der Schlussvermessung

BLT: für Baulastträger der Maßnahme Straße; DRI: für Dritte; LPF: für Baulastträger der Maßnahme LBP; GDB: Grunddienstbarkeit; EB: Erbbauberechtigter



GE-Plan	Lfd. Nr.	Baukilometer	Eigentümer: Name, Vorname Straße Wohnort	Grundbuch von		Gemarkung	Nutzungsart	Größe des Flurstücks	zu erwerbende Fläche n*	Summe Erwerb	Vorübergehend in Anspruch zu nehmende Flächen*	Summe VIA	Dauern d zu belastende Flächen *	Summe DB	Bemerkungen
				Band	Blatt										
1	2	3	4	5		6	7	8	9	Σ9	10	Σ10	11	Σ11	12
			89												EB
			298	Prüll 42	1215										EB
			300												EB
			224	Prüll 42	1216										EB
			360	Prüll 42	1217										EB
			361												EB
			114	Prüll 42	1218										EB

\*Aufgeführte Teilflächen sind ca.-Flächen vorbehaltlich der Schlussvermessung

BLT: für Baulastträger der Maßnahme Straße; DRI: für Dritte; LPF: für Baulastträger der Maßnahme LBP; GDB: Grunddienstbarkeit; EB: Erbbauberechtigter

GE-Plan	Lfd. Nr.	Baukilometer	Eigentümer: Name, Vorname Straße Wohnort	Grundbuch von		Gemarkung	Nutzungsart	Größe des Flurstücks	zu erwerbende Fläche n*	Summe Erwerb	Vorübergehend in Anspruch zu nehmende Flächen*	Summe VIA	Dauern d zu belastende Flächen *	Summe DB	Bemerkungen
				Band	Blatt										
1	2	3	4	5		6	7	8	9	Σ9	10	Σ10	11	Σ11	12
			115												EB
			310	Prüll 42	1219										EB
			311												EB
			400	Prüll 42	1220										EB
			9	Prüll 42	1221										EB
			341	Prüll 42	1222										EB
			342												EB

\*Aufgeführte Teilflächen sind ca.-Flächen vorbehaltlich der Schlussvermessung

BLT: für Baulastträger der Maßnahme Straße; DRI: für Dritte; LPF: für Baulastträger der Maßnahme LBP; GDB: Grunddienstbarkeit; EB: Erbbauberechtigter

GE-Plan	Lfd. Nr.	Baukilometer	Eigentümer: Name, Vorname Straße Wohnort	Grundbuch von		Gemarkung	Nutzungsart	Größe des Flurstücks	zu erwerbende Fläche n*	Summe Erwerb	Vorübergehend in Anspruch zu nehmende Flächen*	Dauern d zu belastende Flächen *	Summe DB	Bemerkungen
				Band	Blatt									
1	2	3	4	5	6	7	8	9	Σ9	10	Σ10	11	Σ11	12
			270	Prüll 42	1223									EB
			418	Prüll 42	1224									EB
			384	Prüll 42	1225									EB
			384	Prüll 42	1226									EB
			437	Prüll 42	1227									EB
			437	Prüll 42	1228									EB
			436	Prüll 42	1229									EB

\*Aufgeführte Teilflächen sind ca.-Flächen vorbehaltlich der Schlussvermessung

BLT: für Baulastträger der Maßnahme Straße; DRI: für Dritte; LPF: für Baulastträger der Maßnahme LBP; GDB: Grunddienstbarkeit; EB: Erbbauberechtigter

GE-Plan	Lfd. Nr.	Baukilometer	Eigentümer: Name, Vorname Straße Wohnort	Grundbuch von		Gemarkung	Nutzungsart	Größe des Flurstücks	zu erwerbende Fläche n*	Summe Erwerb	Vorübergehend in Anspruch zu nehmende Flächen*	Summe VIA	Dauern d zu belastende Flächen *	Summe DB	Bemerkungen
				Band	Blatt										
1	2	3	4	5	6	7	8	9	Σ9	10	Σ10	11	Σ11	12	
			436	Prüll	1230										EB
			253	Prüll	1231										EB
			119	Prüll	1232										EB
			155	Prüll	1233										EB
			156												EB
			88	Prüll	1234										EB
			89												EB

\*Aufgeführte Teilflächen sind ca.-Flächen vorbehaltlich der Schlussvermessung

BLT: für Baulastträger der Maßnahme Straße; DRI: für Dritte; LPF: für Baulastträger der Maßnahme LBP; GDB: Grunddienstbarkeit; EB: Erbbauberechtigter

GE-Plan	Lfd. Nr.	Bau-kilo-meter	Eigentümer: Name, Vorname Straße Wohnort	Grundbuch von		Gemarkung	Nutzungs-art	Größe des Flur-stücks	zu erwerbende Fläche n*	Summe Erwerb	Vorüber-gehend in Anspruch zu neh-mende Flächen*	Summe VIA	Dauern d zu belast-ende Flächen *	Summe DB	Bemerkungen
				Band	Blatt										
1	2	3	4	5		6	7	8	9	Σ9	10	Σ10	11	Σ11	12
			398	Prüll 42	1235										EB
			399												EB
			19	Prüll 42	1236										EB
			79	Prüll 42	1237										EB
			359	Prüll 42	1238										EB
			117	Prüll 42	1239										EB
			118												EB

\*Aufgeführte Teilflächen sind ca.-Flächen vorbehaltlich der Schlussvermessung

BLT: für Baulastträger der Maßnahme Straße; DRI: für Dritte; LPF: für Baulastträger der Maßnahme LBP; GDB: Grunddienstbarkeit; EB: Erbbauberechtigter

GE-Plan	Lfd. Nr.	Baukilometer	Eigentümer: Name, Vorname Straße Wohnort	Grundbuch von		Gemarkung	Nutzungsart	Größe des Flurstücks	zu erwerbende Fläche n*	Summe Erwerb	Vorübergehend in Anspruch zu nehmende Flächen*	Summe VIA	Dauern d zu belastende Flächen *	Summe DB	Bemerkungen
				Band	Blatt										
1	2	3	4	5		6	7	8	9	Σ9	10	Σ10	11	Σ11	12
			159	Prüll 42	1240										EB
			160												EB
			1	Prüll 42	1241										EB
			233	Prüll 43	1242										EB
			157	Prüll 43	1243										EB
			161	Prüll 43	1244										EB
			280	Prüll 43	1245										EB

\*Aufgeführte Teilflächen sind ca.-Flächen vorbehaltlich der Schlussvermessung

BLT: für Baulastträger der Maßnahme Straße; DRI: für Dritte; LPF: für Baulastträger der Maßnahme LBP; GDB: Grunddienstbarkeit; EB: Erbbauberechtigter

GE-Plan	Lfd. Nr.	Baukilometer	Eigentümer: Name, Vorname Straße Wohnort	Grundbuch von		Gemarkung	Nutzungsart	Größe des Flurstücks	zu erwerbende Fläche n*	Summe Erwerb	Vorübergehend in Anspruch zu nehmende Flächen*	Summe VIA	Dauernd zu belastende Flächen*	Summe DB	Bemerkungen
				Band	Blatt										
1	2	3	4	5		6	7	8	9	Σ9	10	Σ10	11	Σ11	12
			281												EB
			338	Prüll 43	1246										EB
			56	Prüll 43	1247										EB
			226	Prüll 43	1248										EB
			5	Prüll 43	1249										EB
			287												EB
			288												EB

\*Aufgeführte Teilflächen sind ca.-Flächen vorbehaltlich der Schlussvermessung

BLT: für Baulastträger der Maßnahme Straße; DRI: für Dritte; LPF: für Baulastträger der Maßnahme LBP; GDB: Grunddienstbarkeit; EB: Erbbauberechtigter

GE-Plan	Lfd. Nr.	Baukilometer	Eigentümer: Name, Vorname Straße Wohnort	Grundbuch von		Gemarkung	Nutzungsart	Größe des Flurstücks	zu erwerbende Fläche n*	Summe Erwerb	Vorübergehend in Anspruch zu nehmende Flächen*	Summe VIA	Dauernd zu belastende Flächen *	Summe DB	Bemerkungen
				Band	Blatt										
1	2	3	4	5		6	7	8	9	Σ9	10	Σ10	11	Σ11	12
			231	Prüll 43	1250										EB
			240	Prüll 43	1251										EB
			242												EB
			425	Prüll 43	1252										EB
			426												EB
			129	Prüll 43	1253										EB
			130												EB

\*Aufgeführte Teilflächen sind ca.-Flächen vorbehaltlich der Schlussvermessung

BLT: für Baulastträger der Maßnahme Straße; DRI: für Dritte; LPF: für Baulastträger der Maßnahme LBP; GDB: Grunddienstbarkeit; EB: Erbbauberechtigter



GE-Plan	Lfd. Nr.	Baukilometer	Eigentümer: Name, Vorname Straße Wohnort	Grundbuch von		Gemarkung	Nutzungsart	Größe des Flurstücks	zu erwerbende Fläche n*	Summe Erwerb	Vorübergehend in Anspruch zu nehmende Flächen*	Summe VIA	Dauern d zu belastende Flächen *	Summe DB	Bemerkungen
				Band	Blatt										
1	2	3	4	5		6	7	8	9	Σ9	10	Σ10	11	Σ11	12
			100	Prüll 43	1254										EB
			101												EB
			438	Prüll 43	1255										EB
			32	Prüll 43	1256										EB
			439	Prüll 43	1257										EB
			353	Prüll 43	1258										EB
			92	Prüll 43	1259										EB

\*Aufgeführte Teilflächen sind ca.-Flächen vorbehaltlich der Schlussvermessung

BLT: für Baulastträger der Maßnahme Straße; DRI: für Dritte; LPF: für Baulastträger der Maßnahme LBP; GDB: Grunddienstbarkeit; EB: Erbbauberechtigter

GE-Plan	Lfd. Nr.	Baukilometer	Eigentümer: Name, Vorname Straße Wohnort	Grundbuch von		Gemarkung	Nutzungsart	Größe des Flurstücks	zu erwerbende Fläche n*	Summe Erwerb	Vorübergehend in Anspruch zu nehmende Flächen*	Summe VIA	Dauern d zu belastende Flächen *	Summe DB	Bemerkungen
				Band	Blatt										
1	2	3	4	5		6	7	8	9	Σ9	10	Σ10	11	Σ11	12
			93												EB
			102	Prüll 43	1260										EB
			103												EB
			44	Prüll 43	1261										EB
			95	Prüll 43	1262										EB
			96												EB
			372	Prüll 43	1263										EB

\*Aufgeführte Teilflächen sind ca.-Flächen vorbehaltlich der Schlussvermessung

BLT: für Baulastträger der Maßnahme Straße; DRI: für Dritte; LPF: für Baulastträger der Maßnahme LBP; GDB: Grunddienstbarkeit; EB: Erbbauberechtigter

GE-Plan	Lfd. Nr.	Baukilometer	Eigentümer: Name, Vorname Straße Wohnort	Grundbuch von		Gemarkung	Nutzungsart	Größe des Flurstücks	zu erwerbende Fläche n*	Summe Erwerb	Vorübergehend in Anspruch zu nehmende Flächen*	Summe VIA	Dauernd zu belastende Flächen*	Summe DB	Bemerkungen
				Band	Blatt										
1	2	3	4	5		6	7	8	9	Σ9	10	Σ10	11	Σ11	12
			306	Prüll 43	1264										EB
			307												EB
			111	Prüll 43	1265										EB
			112												EB
			365	Prüll 43	1266										EB
			366												EB
			339	Prüll 43	1267										EB

\*Aufgeführte Teilflächen sind ca.-Flächen vorbehaltlich der Schlussvermessung

BLT: für Baulastträger der Maßnahme Straße; DRI: für Dritte; LPF: für Baulastträger der Maßnahme LBP; GDB: Grunddienstbarkeit; EB: Erbbauberechtigter

GE-Plan	Lfd. Nr.	Baukilometer	Eigentümer: Name, Vorname Straße Wohnort	Grundbuch von		Gemarkung	Nutzungsart	Größe des Flurstücks	zu erwerbende Fläche n*	Summe Erwerb	Vorübergehend in Anspruch zu nehmende Flächen*	Dauern d zu belastende Flächen *	Summe DB	Bemerkungen	
				Band	Blatt										Flurstück
1	2	3	4	5		6	7	8	9	Σ9	10	Σ10	11	Σ11	12
			340												EB
			373	Prüll 43	1268										EB
			374												EB
			126	Prüll 43	1269										EB
			187	Prüll 43	1270										EB
			188												EB
			244	Prüll 43	1271										EB

\*Aufgeführte Teilflächen sind ca.-Flächen vorbehaltlich der Schlussvermessung

BLT: für Baulastträger der Maßnahme Straße; DRI: für Dritte; LPF: für Baulastträger der Maßnahme LBP; GDB: Grunddienstbarkeit; EB: Erbbauberechtigter

GE-Plan	Lfd. Nr.	Baukilometer	Eigentümer: Name, Vorname Straße Wohnort	Grundbuch von		Gemarkung	Nutzungsart	Größe des Flurstücks	zu erwerbende Fläche n*	Summe Erwerb	Vorübergehend in Anspruch zu nehmende Flächen*	Dauernd zu belastende Flächen *	Summe DB	Bemerkungen
				Band	Blatt									
1	2	3	4	5	6	7	8	9	Σ9	10	Σ10	11	Σ11	12
			245											EB
			200	Prüll 43	1272									EB
			20	Prüll 43	1273									EB
			21											EB
			60	Prüll 43	1274									EB
			59											EB
			303	Prüll 43	1275									EB

\*Aufgeführte Teilflächen sind ca.-Flächen vorbehaltlich der Schlussvermessung

BLT: für Baulastträger der Maßnahme Straße; DRI: für Dritte; LPF: für Baulastträger der Maßnahme LBP; GDB: Grunddienstbarkeit; EB: Erbbauberechtigter

GE-Plan	Lfd. Nr.	Baukilometer	Eigentümer: Name, Vorname Straße Wohnort	Grundbuch von		Gemarkung	Nutzungsart	Größe des Flurstücks	zu erwerbende Fläche n*	Summe Erwerb	Vorübergehend in Anspruch zu nehmende Flächen*	Summe VIA	Dauernd zu belastende Flächen*	Summe DB	Bemerkungen
				Band	Blatt										
1	2	3	4	5		6	7	8	9	Σ9	10	Σ10	11	Σ11	12
			304												EB
			369	Prüll 43	1276										EB
			82	Prüll 44	1277										EB
			243	Prüll 44	1278										EB
			382	Prüll 44	1279										EB
			383												EB
			90	Prüll 44	1280										EB

\*Aufgeführte Teilflächen sind ca.-Flächen vorbehaltlich der Schlussvermessung

BLT: für Baulastträger der Maßnahme Straße; DRI: für Dritte; LPF: für Baulastträger der Maßnahme LBP; GDB: Grunddienstbarkeit; EB: Erbbauberechtigter

GE-Plan	Lfd. Nr.	Baukilometer	Eigentümer: Name, Vorname Straße Wohnort	Grundbuch von		Gemarkung	Nutzungsart	Größe des Flurstücks	zu erwerbende Fläche n*	Summe Erwerb	Vorübergehend in Anspruch zu nehmende Flächen*	Dauernd zu belastende Flächen *	Summe DB	Bemerkungen
				Band	Blatt									
1	2	3	4	5	6	7	8	9	Σ9	10	Σ10	11	Σ11	12
			91											EB
			149	Prüll 44	1281									EB
			386	Prüll 44	1282									EB
			387											EB
			154	Prüll 44	1283									EB
			282	Prüll 44	1284									EB
			283											EB

GE-Plan	Lfd. Nr.	Baukilometer	Eigentümer: Name, Vorname Straße Wohnort	Grundbuch von		Gemarkung	Nutzungsart	Größe des Flurstücks	zu erwerbende Fläche n*	Summe Erwerb	Vorübergehend in Anspruch zu nehmende Flächen*	Dauern d zu belastende Flächen *	Summe DB	Bemerkungen
				Band	Blatt									
1	2	3	4	5	6	7	8	9	Σ9	10	Σ10	11	Σ11	12
			394	Prüll 44	1285									EB
			2	Prüll 44	1286									EB
			148	Prüll 44	1287									EB
			451	Prüll 44	1288									EB
			326	Prüll 44	1289									EB
			327											EB
			401	Prüll 44	1290									EB

\*Aufgeführte Teilflächen sind ca.-Flächen vorbehaltlich der Schlussvermessung

BLT: für Baulastträger der Maßnahme Straße; DRI: für Dritte; LPF: für Baulastträger der Maßnahme LBP; GDB: Grunddienstbarkeit; EB: Erbbauberechtigter



GE-Plan	Lfd. Nr.	Baukilometer	Eigentümer: Name, Vorname Straße Wohnort	Grundbuch von		Gemarkung	Nutzungsart	Größe des Flurstücks  m²	zu erwerbende Fläche n*  m²	Summe Erwerb  m²	Vorübergehend in Anspruch zu nehmende Flächen*  m²	Summe VIA  m²	Dauern d zu belastende Flächen*  m²	Summe DB  m²	Bemerkungen
				Band	Blatt										
1	2	3	4	5	6	7	8	9	Σ9	10	Σ10	11	Σ11	12	
			357	Prüll 44	1291										EB
2 2	2.1 2.2	493+755	376	Prüll	3526	Prüll 43/2	S	55332	55	55	625	625			BLT BLT
2 2	3.1 3.2	493+785	97	Prüll 56	1731	Prüll 163/2		2499	32	32	668	668			BLT BLT
2 2	4.1 4.2	493+849	97	Prüll 56	1731	Prüll 123/5	WEG	1235	397	397	471	471			BLT BLT
2	5.1	493+862	97	Prüll 56	1731	Prüll 174	GFOE S	21009			2211	2211			BLT
2	6.1	494+033	97	Prüll 56	1731	Prüll 172	GFOE S	58073			2606	2606			BLT
2 2	7.1 7.2	494+050	97	Prüll 54	1661	Prüll 172/1	WEG	1101	21	21	1044	1044			BLT BLT

GE-Plan	Lfd. Nr.	Baukilometer	Eigentümer: Name, Vorname Straße Wohnort	Grundbuch von		Gemarkung	Nutzungsart	Größe des Flurstücks  m²	zu erwerbende Fläche n*  m²	Summe Erwerb  m²	Vorübergehend in Anspruch zu nehmende Flächen*  m²	Summe VIA  m²	Dauern d zu belastende Flächen*  m²	Summe DB  m²	Bemerkungen
				Band	Blatt										
1	2	3	4	5		6	7	8	9	Σ9	10	Σ10	11	Σ11	12
2	8.1	494+173	97	Prüll 56	1731	Prüll 166	GFOE	20310			416	416			BLT
2	9.1 9.2	494+201	376	Oberisling 18	549	Oberisling 114/1	S	47736	283	283	3260	3260			BLT
2 2	10.1 10.2	494+254	97	Oberisling 23	729	Oberisling 211/3	WEG	651	139	139	506	506			BLT BLT
2 2 2 2	11.1 11.2 11.3 11.4	494+413	97	Oberisling 24	765	Oberisling 210	GFOE	76036	66 166	232	640 7049	7689			BLT BLT BLT BLT
2 2 2	12.1 12.2 12.3	494+448	376	Oberisling 18	550	Oberisling 212/3	BSCH	10856	2100 734	2834	3125	3125			BLT LPF BTL
2 2 2	13.1 13.2 13.3	494+467	97	Oberisling 23	729	Oberisling 213/2	WEG	1339	1250	1250	16 73	89			BLT BLT BLT
2 2	14.1 14.2	494+589	376	Oberisling 18	550	Oberisling 407/9	WEG	772	46	46	92	92			BLT

GE-Plan	Lfd. Nr.	Baukilo- meter	Eigentümer: Name, Vorname Straße Wohnort	Grundbuch von		Gemarkung	Nutz- ungs- art	Größe des Flur- stücks  m <sup>2</sup>	zu erwerb- ende Fläche n*  m <sup>2</sup>	Summe Erwerb  m <sup>2</sup>	Vorüber- gehend in Anspruch zu neh- mende Flächen*  m <sup>2</sup>	Summe VIA  m <sup>2</sup>	Dauern d zu belast- ende Flächen *  m <sup>2</sup>	Summe DB  m <sup>2</sup>	Bemerkungen
				Band	Blatt										
1	2	3	4	5	6	7	8	9	Σ9	10	Σ10	11	Σ11	12	
2	15.1	494+593	97	Oberisling	Oberisling	WEG	50	41	41		6			BLT	
2	15.2			24	765	407/6					6			BLT	
2	16.1	494+597	97	Oberisling	Oberisling	GF	3				3	3		BLT	
				23	729	160/4									
2	17.1	494+616	97	Oberisling	Oberisling	GF	689	11	11		669	669		BLT	
2	17.2			23	729	160					669			BLT	
2	18.1	494+617	376	Oberisling	Oberisling	BSCH	4982	300	300		622	622		BLT	
	18.2			29	955	158					622				
2	19.1	494+640	376	Oberisling	Oberisling	BSCH	4411				18	18		BLT	
				16	488	157									
2	20.1	494+645	376	Oberisling	Oberisling	WEG	861	26	26		61	61		BLT	
	20.2			18	550	162/9					61				
2	21.1	494+676	376	Oberisling	Oberisling	BSCH	10690	442	442		735	735		BLT	
	21.2			16	488	162					735				

GE-Plan	Lfd. Nr.	Baukilo- meter	Eigentümer: Name, Vorname Straße Wohnort	Grundbuch von		Gemarkung	Nutzungs- art	Größe des Flur- stücks  m²	zu erwerbende Fläche n*  m²	Summe Erwerb  m²	Vorüber- gehend in Anspruch zu neh- mende Flächen*  m²	Summe VIA  m²	Dauern d zu belast- ende Flächen *  m²	Summe DB  m²	Bemerkungen
				Band	Blatt										
1	2	3	4	5		6	7	8	9	Σ9	10	Σ10	11	Σ11	12
2	22.1	494+709	97	Oberisling 23	729	Oberisling 174/2	GF	2420			75	75			BLT
2	23.1 23.2	494+716	376	Oberisling 29	955	Oberisling 114/4	BSCH	2124	150	150	266	266			BLT
2	24.1 24.2	494+748	376	Oberisling 16	488	Oberisling 168	BSCH	1568	118	118	700	700			BLT
2 2	25.1 25.2	494+778	376	Oberisling 18	550	Oberisling 171/1	S	14578			155 469	624			BLT BLT
2 2	26.1 26.2	494+877	376	Oberisling 30	999	Oberisling 171	BSCH	27104	314	314	1659	1659			BLT BLT
2 2 2 2	27.1 27.2 27.3 27.4	495+180	376	Oberisling 29	946	Oberisling 107/25	U	9180	2612	<del>2612</del> 2854	<del>3413</del> 3372 3130 41	<del>3413</del> 3171			BLT BLT BLT

\*Aufgeführte Teilflächen sind ca.-Flächen vorbehaltlich der Schlussvermessung

BLT: für Baulastträger der Maßnahme Straße; DRI: für Dritte; LPF: für Baulastträger der Maßnahme LBP; GDB: Grunddienstbarkeit; EB: Erbbauberechtigter

GE-Plan	Lfd. Nr.	Baukilo- meter	Eigentümer: Name, Vorname Straße Wohnort	Grundbuch von		Gemarkung	Nutz- ungs- art	Größe des Flur- stücks  m²	zu erwerb- ende Fläche n*  m²	Summe Erwerb  m²	Vorüber- gehend in Anspruch zu neh- mende Flächen*  m²	Summe VIA  m²	Dauern d zu belast- ende Flächen *  m²	Summe DB  m²	Bemerkungen
				Band	Blatt										
1	2	3	4	5	6	7	8	9	Σ9	10	Σ10	11	Σ11	12	
2	28.1	495+183	376	Oberisling	Oberisling	WEG	792	17	17		153			BLT	
2	28.2			1054	112/4						153			BLT	
2	29.1	495+190	376	Oberisling	Oberisling	SPO WA	34980				128	128		BLT	
2	29.1	495+190	376	29 955	114										
2	30.1	495+272	376	Oberisling	Oberisling	WEG	871	788	788		88			BLT	
2	30.2			1054	113/2						88			BLT	
2	31.1	495+285	376	Oberisling	Oberisling	BSCH	25946	12	12		1989	1989		BLT	
2	31.2			18 549	113									BLT	
2	32.1	495+332	376	Oberisling	Oberisling	BSCH	10				10	10		BLT	
2	32.1	495+332	376	29 955	113/1									BLT	
2	33.1	495+353	376	Oberisling	Oberisling	BSCH	437	55	55		382	382		BLT	
2	33.2			29 955	106/2									BLT	
2	34.1	495+384	376	Oberisling	Oberisling	WEG	652	652	652					BLT	
				1054	106/3										

GE-Plan	Lfd. Nr.	Baukilometer	Eigentümer: Name, Vorname Straße Wohnort	Grundbuch von		Gemarkung	Nutzungsart	Größe des Flurstücks  m <sup>2</sup>	zu erwerbende Fläche n*  m <sup>2</sup>	Summe Erwerb  m <sup>2</sup>	Vorübergehend in Anspruch zu nehmende Flächen*  m <sup>2</sup>	Summe VIA  m <sup>2</sup>	Dauern d zu belastende Flächen*  m <sup>2</sup>	Summe DB  m <sup>2</sup>	Bemerkungen
				Band	Blatt										
1	2	3	4	5		6	7	8	9	Σ9	10	Σ10	11	Σ11	12
2	35.1	495+407	376	Oberisling 18	550	Oberisling 108	WEG	471	471	471					BLT
2 2	36.1 36.2	495+407	376	Oberisling 29	955	Oberisling 106	BSCH	381	106	106	274	274			BLT BLT
2	37.1	495+417	376	Oberisling 18	549	Oberisling 103	BSCH	4310			446	446			BLT
2	38.1	495+443	83  73  210	Oberisling 27	867	Oberisling 107/22	GFHW	9887			31	31			BLT
2 2	39.1 39.2	495+448	376	Oberisling 18	549	Oberisling 711/31	WEG	1138	133	133	116	116			BLT BLT

GE-Plan	Lfd. Nr.	Baukilometer	Eigentümer: Name, Vorname Straße Wohnort	Grundbuch von		Gemarkung	Nutzungsart	Größe des Flurstücks  m²	zu erwerbende Fläche n*  m²	Summe Erwerb  m²	Vorübergehend in Anspruch zu nehmende Flächen*  m²	Summe VIA  m²	Dauernd zu belastende Flächen*  m²	Summe DB  m²	Bemerkungen
				Band	Blatt										
1	2	3	4	5		6	7	8	9	Σ9	10	Σ10	11	Σ11	12
2	40.1	495+458	376	Oberisling 18	549	Oberisling 711/26	S	54740			<del>1185</del> 1047	<del>1185</del> 1047			BLT
2	40.2								138	138					
2	41.1	495+469	376	Oberisling 18	550	Oberisling 624/2	S	7472			813	813			BLT
2	42.1	495+482	376	Oberisling 1035		Oberisling 630	BSCH	887			75	75			BLT
2	43.1	495+486	376	Oberisling 18	549	Oberisling 629	BSCH	2155			203	203			BLT
2	44.1	495+519	274	Oberisling E 20	643	Oberisling 624/9	GFHW	20667	1272	1272	556	556			BLT BLT
			83	Oberisling 22	717										
2	45.1	495+581	83	Oberisling		Oberisling	GFHW	8367	1341	1341		588			BLT
2	45.2				717						588				BLT

\*Aufgeführte Teilflächen sind ca.-Flächen vorbehaltlich der Schlussvermessung

BLT: für Baulastträger der Maßnahme Straße; DRI: für Dritte; LPF: für Baulastträger der Maßnahme LBP; GDB: Grunddienstbarkeit; EB: Erbbauberechtigter

GE-Plan	Lfd. Nr.	Baukilometer	Eigentümer: Name, Vorname Straße Wohnort	Grundbuch von  Band Blatt	Gemarkung  Flurstück	Nutzungsart	Größe des Flurstücks  m <sup>2</sup>	zu erwerbende Fläche n*  m <sup>2</sup>	Summe Erwerb  m <sup>2</sup>	Vorübergehend in Anspruch zu nehmende Flächen*  m <sup>2</sup>	Summe VIA  m <sup>2</sup>	Dauern d zu belastende Flächen*  m <sup>2</sup>	Summe DB  m <sup>2</sup>	Bemerkungen
1	2	3	4	5	6	7	8	9	Σ9	10	Σ10	11	Σ11	12
			180   181   182	Oberisling 1019										
2 2	46.1 46.2	495+657	83   254	Oberisling 22 717  Oberisling 25 820	Oberisling 624/11	GFHW	23231	1991	1991	834	834			BLT BLT
2 2	47.1 47.2	495+705	396	Burgweinting 77 2496	Burgweinting 402/57	GF	602	107	107	81	81			BLT BLT
2 2	48.1 48.2	495+791	396	Burgweinting 77 2496	Burgweinting 402/1	GFHW	44174	3470	3470	1740	1740			BLT BLT

\*Aufgeführte Teilflächen sind ca.-Flächen vorbehaltlich der Schlussvermessung

BLT: für Baulastträger der Maßnahme Straße; DRI: für Dritte; LPF: für Baulastträger der Maßnahme LBP; GDB: Grunddienstbarkeit; EB: Erbbauberechtigter



GE-Plan	Lfd. Nr.	Baukilo- meter	Eigentümer: Name, Vorname Straße Wohnort	Grundbuch von		Gemarkung	Nutz- ungs- art	Größe des Flur- stücks	zu erwerb- ende Fläche n*	Summe Erwerb	Vorüber- gehend in Anspruch zu neh- mende Flächen*	Summe VIA	Dauern d zu belast- ende Flächen *	Summe DB	Bemerkungen
				Band	Blatt										
1	2	3	4	5		6	7	8	9	Σ9	10	Σ10	11	Σ11	12
			64			Burgweinting									
				77	2497										
<del>2</del>	<del>49.1</del>	<del>494+454</del>	<del>97</del>	<del>Regensburg</del>	<del>23</del>	<del>729</del>	<del>Oberisling</del>	<del>244</del>	<del>BSCH</del>	<del>3820</del>	<del>3820</del>	<del>3820</del>			<del>LPF</del>
<del>2</del>	<del>50.1</del>	<del>494+454</del>	<del>97</del>	<del>Regensburg</del>	<del>23</del>	<del>729</del>	<del>Oberisling</del>	<del>245</del>	<del>BSCH</del>	<del>4600</del>	<del>4600</del>	<del>4600</del>			<del>LPF</del>
<del>2</del>	<del>51.1</del>	<del>494+396</del>	<del>97</del>	<del>Regensburg</del>	<del>24</del>	<del>765</del>	<del>Oberisling</del>	<del>247/2</del>	<del>BSCH</del>	<del>16220</del>	<del>16220</del>	<del>16220</del>			<del>LPF</del>
<del>2</del>	<del>52.1</del>	<del>494+506</del>	<del>97</del>	<del>Regensburg</del>	<del>23</del>	<del>729</del>	<del>Oberisling</del>	<del>247</del>	<del>BSCH</del>	<del>6820</del>	<del>6820</del>	<del>6820</del>			<del>LPF</del>
<del>2</del>	<del>53.1</del>	<del>494+454</del>	<del>97</del>	<del>Regensburg</del>	<del>24</del>	<del>765</del>	<del>Oberisling</del>	<del>253</del>	<del>BSCH</del>	<del>5010</del>	<del>5010</del>	<del>5010</del>			<del>LPF</del>
<del>2</del>	<del>54.1</del>	<del>494+454</del>	<del>97</del>	<del>Regensburg</del>	<del>23</del>	<del>729</del>	<del>Oberisling</del>	<del>254</del>	<del>BSCH</del>	<del>4870</del>	<del>4870</del>	<del>4870</del>			<del>LPF</del>

GE-Plan	Lfd. Nr.	Baukilo- meter	Eigentümer: Name, Vorname Straße Wohnort	Grundbuch von		Gemarkung	Nutzungs- art	Größe des Flur- stücks  m <sup>2</sup>	zu erwerb- ende Fläche n*  m <sup>2</sup>	Summe Erwerb  m <sup>2</sup>	Vorüber- gehend in Anspruch zu neh- mende Flächen*  m <sup>2</sup>	Summe VIA  m <sup>2</sup>	Dauern d zu belast- ende Flächen *  m <sup>2</sup>	Summe DB  m <sup>2</sup>	Bemerkungen	
				Band	Blatt											Flurstück
1	2	3	4	5		6	7	8	9	Σ9	10	Σ10	11	Σ11	12	
<del>2</del>	<del>55.1</del>	<del>494+454</del>	<del>97</del>	<del>Regensburg</del>	<del>23</del>	<del>729</del>	<del>Oberisling</del>	<del>255</del>	<del>BSCH</del>	<del>2040</del>	<del>2040</del>	<del>2040</del>				<del>LPF</del>
<del>2</del>	<del>56.1</del>	<del>494+454</del>	<del>97</del>	<del>Regensburg</del>	<del>23</del>	<del>729</del>	<del>Oberisling</del>	<del>256</del>	<del>BSCH</del>	<del>1570</del>	<del>1570</del>	<del>1570</del>				<del>LPF</del>
<del>2</del>	<del>57.1</del>	<del>494+569</del>	<del>97</del>	<del>Regensburg</del>	<del>23</del>	<del>729</del>	<del>Oberisling</del>	<del>153/1</del>	<del>BSCH</del>	<del>3500</del>	<del>3500</del>	<del>3500</del>				<del>LPF</del>
3	1.1	495+951	376	Burgweinting	39	1159	Burgweinting	402/47	WEG	7545	3163	3163	2796			BLT BLT
3	2.1	496+049	376	Burgweinting	40	1201	Burgweinting	402/69	S	3845			1512	1512		BLT
3	3.1	496+050	376	Burgweinting	51	1578	Burgweinting	402/3	S	12198			1290	1290		BLT
3	4.1	496+066	376	Burgweinting	51	1579	Burgweinting	353/4	WEG	418			59	59		BLT

\*Aufgeführte Teilflächen sind ca.-Flächen vorbehaltlich der Schlussvermessung

BLT: für Baulastträger der Maßnahme Straße; DRI: für Dritte; LPF: für Baulastträger der Maßnahme LBP; GDB: Grunddienstbarkeit; EB: Erbbauberechtigter

GE-Plan	Lfd. Nr.	Baukilometer	Eigentümer: Name, Vorname Straße Wohnort	Grundbuch von		Gemarkung	Nutzungsart	Größe des Flurstücks  m²	zu erwerbende Fläche n*  m²	Summe Erwerb  m²	Vorübergehend in Anspruch zu nehmende Flächen*  m²	Summe VIA  m²	Dauernd zu belastende Flächen*  m²	Summe DB  m²	Bemerkungen
				Band	Blatt										
1	2	3	4	5	6	7	8	9	Σ9	10	Σ10	11	Σ11	12	
3	5.1	497+070	376	Burgweinting 44	1344	Burgweinting 1702/3	S	16265			977	977			BTL
3	6.1	497+081	376	Burgweinting 44	1344	Burgweinting 85/2	S	8303			717	717			BLT
3	7.1	497+634	67	Burgweinting 46	1405	Burgweinting 787/42	BGL	105071			496	5939		105	BLT
3	7.2										3751				BLT
3	7.3										946				BLT
3	7.4										746				BLT
3	7.5												105		BLT
3	8.1	497+929	376	Burgweinting 76	2461	Burgweinting 683/5	WA WEG	9558			2221	2344		46	BLT
3	8.2										123				BLT
3	8.3												46		BLT
3	9.1	497+782	376	Burgweinting 40	1191	Burgweinting 690	BSCH	5259	308	308		61			LPF
3	9.2										61				BLT
3	10.1	497+792	376	Burgweinting 40	1191	Burgweinting 689/2	BSCH	289			130	130			BLT
3	11.1	498+114	376	Burgweinting 40	1201	Burgweinting 710/6	WEG	6			6	6			BLT

\*Aufgeführte Teilflächen sind ca.-Flächen vorbehaltlich der Schlussvermessung

BLT: für Baulastträger der Maßnahme Straße; DRI: für Dritte; LPF: für Baulastträger der Maßnahme LBP; GDB: Grunddienstbarkeit; EB: Erbbauberechtigter

GE-Plan	Lfd. Nr.	Baukilometer	Eigentümer: Name, Vorname Straße Wohnort	Grundbuch von		Gemarkung	Nutzungsart	Größe des Flurstücks  m²	zu erwerbende Fläche n*  m²	Summe Erwerb  m²	Vorübergehend in Anspruch zu nehmende Flächen*  m²	Summe VIA  m²	Dauern d zu belastende Flächen*  m²	Summe DB  m²	Bemerkungen
				Band	Blatt										
1	2	3	4	5	6	7	8	9	Σ9	10	Σ10	11	Σ11	12	
3	12.1	498+115	376	Burgweinting	Burgweinting	S	422				108	422			BLT
3	12.2			21	536	710/5					314				BLT
3	13.1	498+117	376	Burgweinting	Burgweinting	S	2717				31	31			BLT
3	14.1	496+100	376	Burgweinting	Burgweinting	BSCH	38177	11098	11098		8503	8503			BLT
3	14.2			1	1317	403/53					8503				
3	15.1	496+700	376	Burgweinting	Burgweinting	BSCH	7378	3942	3942		2789	2789			BLT
3	15.2			1	1159	403/48					2789				
4	1.1	498+196	376	Burgweinting	Burgweinting	GF S	57531				2046	2046			BLT
4	2.1	498+280	376	Burgweinting	Burgweinting	WA	4412				84	243			BLT
4	2.2			53	1645	704/7					159				BLT
4	3.1	498+312	376	Burgweinting	Burgweinting	S	37578				225	225			BLT
				74	2382	664/7									

GE-Plan	Lfd. Nr.	Baukilometer	Eigentümer: Name, Vorname Straße Wohnort	Grundbuch von		Gemarkung	Nutzungsart	Größe des Flurstücks  m²	zu erwerbende Fläche n*  m²	Summe Erwerb  m²	Vorübergehend in Anspruch zu nehmende Flächen*  m²	Summe VIA  m²	Dauern d zu belastende Flächen*  m²	Summe DB  m²	Bemerkungen
				Band	Blatt										
1	2	3	4	5		6	7	8	9	Σ9	10	Σ10	11	Σ11	12
4	4.1	498+314	376	Burgweinting 40	1191	Burgweinting 727/2	S	2044			2044	2044			BLT
4	5.1	498+316	376	Burgweinting 3776		Burgweinting 1008/7	S	79358			357	357			BLT
4	6.1	498+348	376	Burgweinting 39	1159	Burgweinting 718/2	BSCH	380			182	182			BLT
4	7.1	498+440	376	Burgweinting 74	2367	Burgweinting 719/2	BSCH	5346			1608	1608			BLT
4 4	8.1 8.2	498+631	376	Burgweinting 39	1159	Burgweinting 1694	BSCH S	42594			1078 1088	2166			BLT BLT
4 4	9.1	498+739	376	Burgweinting 1529		Burgweinting 1686	BSCH	1269			141	141			BTL
4	10.1	498+750	447	Burgweinting 74	2393	Burgweinting 1686/2	BSCH	1245			621	621			BLT

GE-Plan	Lfd. Nr.	Baukilometer	Eigentümer: Name, Vorname Straße Wohnort	Grundbuch von		Gemarkung	Nutzungsart	Größe des Flurstücks  m²	zu erwerbende Fläche n*  m²	Summe Erwerb  m²	Vorübergehend in Anspruch zu nehmende Flächen*  m²	Summe VIA  m²	Dauern d zu belastende Flächen*  m²	Summe DB  m²	Bemerkungen
				Band	Blatt										
1	2	3	4	5		6	7	8	9	Σ9	10	Σ10	11	Σ11	12
4	11.1	498+806	447	Burgweinting 74	2393	Burgweinting 1680/4	BSCH	1805			579	579			BLT
4	12.1	498+867	447	Burgweinting 42	1253	Burgweinting 1684/2	BSCH	2105			638	638			BLT
4	13.1	498+950	447	Burgweinting 42	1253	Burgweinting 1665	BSCH WEG	6582			1024	1024			BLT
4	14.1	499+006	447	Burgweinting 74	2393	Burgweinting 1667	BSCH WEG	835			101	101			BLT
4	15.1	499+023	376	Burgweinting 39	1159	Burgweinting 1668	BSCH WEG	2698			235	235			BLT
4	16.1	499+039	376	Burgweinting 39	1159	Burgweinting 1668/2	BSCH WEG	921			78	78			BLT
4	17.1	499+058	376	Burgweinting 44	1317	Burgweinting 1669	BSCH WEG	3996			307	307			BLT

GE-Plan	Lfd. Nr.	Baukilo- meter	Eigentümer: Name, Vorname Straße Wohnort	Grundbuch von		Gemarkung	Nutz- ungs- art	Größe des Flur- stücks  m <sup>2</sup>	zu erwerb- ende Fläche n*  m <sup>2</sup>	Summe Erwerb  m <sup>2</sup>	Vorüber- gehend in Anspruch zu neh- mende Flächen*  m <sup>2</sup>	Summe VIA  m <sup>2</sup>	Dauern d zu belast- ende Flächen *  m <sup>2</sup>	Summe DB  m <sup>2</sup>	Bemerkungen
				Band	Blatt										
1	2	3	4	5	6	7	8	9	Σ9	10	Σ10	11	Σ11	12	
4	18.1	499+117	376	Burgweinting 46	1403	Burgweinting 1670	BSCH	13404			871	871			BLT
4	19.1	499+166	389	Burgweinting 77	2478	Burgweinting 1672	BSCH	1422			100	100			BLT
4 4	20.1 20.2	499+192	389	Barbing 80	2473	Irl 460	BSCH	5594	149	149	511	511			BLT BLT
4 4	21.1 21.2	499+227	205	Irl	101	Irl 459/1	BSCH	7329	890	890	437	437			BLT BLT
4 4	22.1 22.2	499+256	389	Barbing 63	1888	Irl 459	BSCH	16557	19	19	252	252			BLT BLT
4 4	23.1 23.2	499+417	175	Barbing 52	1504	Irl 461	BSCH	24906	8326	8326	3243	3243			BLT BLT
4 4	24.1 24.2	499+589	376	Irl	95	Irl 465/2	BSCH	156	81	81	39	39			BLT BLT

GE-Plan	Lfd. Nr.	Baukilometer	Eigentümer: Name, Vorname Straße Wohnort	Grundbuch von		Gemarkung	Nutzungsart	Größe des Flurstücks  m²	zu erwerbende Fläche n*  m²	Summe Erwerb  m²	Vorübergehend in Anspruch zu nehmende Flächen*  m²	Summe VIA  m²	Dauernd zu belastende Flächen*  m²	Summe DB  m²	Bemerkungen
				Band	Blatt										
1	2	3	4	5		6	7	8	9	Σ9	10	Σ10	11	Σ11	12
4	25.1	499+599	50	Irl	4	Irl	BSCH	35	35	35					BLT
4 4	26.1 26.2	499+610	413  414	Barbing 59	1717	Irl	BSCH	5737	697	697	379	379			BLT BLT
4 4 4	27.1 27.2 27.3	499+628	376	Burgweinting 44	1317	Burgweinting	WA	11423	268 280	548	142	142			LPF LPF BLT
4	28.1	499+649	376	Barbing 65	1933	Irl	S	5111			1700	1700			BLT
4	29.1	499+649	376	Barbing 65	1933	Irl	S	3603			1407	1407			BLT
4	30.1	499+671	376	Barbing 72	2185	Irl	BSCH	11437			150	150			BLT



GE-Plan	Lfd. Nr.	Baukilometer	Eigentümer: Name, Vorname Straße Wohnort	Grundbuch von		Gemarkung	Nutzungsart	Größe des Flurstücks  m²	zu erwerbende Fläche n*  m²	Summe Erwerb  m²	Vorübergehend in Anspruch zu nehmende Flächen*  m²	Summe VIA  m²	Dauern d zu belastende Flächen*  m²	Summe DB  m²	Bemerkungen
				Band	Blatt										
1	2	3	4	5		6	7	8	9	Σ9	10	Σ10	11	Σ11	12
4	31.1	499+671	376	Barbing 72	2185	Irl 334/26	BSCH	236			17	17			BLT
4 4	32.1 32.2	499+689	261	Barbing 2603		Irl 334/23	BSCH	4527	128	128	349	349			BLT BLT
4 4	33.1 33.2	499+733	389	Barbing 63	1888	Irl 334/10	BSCH	8512	432	432	469	469			BLT BLT
4 4	34.1 34.2	499+789	94	Barbing 56	1613	Irl 334/14	BSCH	6957	418	418	563	563			BLT BLT
4 4	35.1 35.2	499+865	140	Barbing 59	1720	Irl 334/15	BSCH GFMI	7276	804	804	960	960			BLT BLT
4 4	36.1 36.2	499+917	376	Irl 34		Irl 327/8	WEG	979	42	42	56	56			BLT BLT
4 4	37.1 37.2	499+965	376	Irl 2		Irl 327/41	BSCH	7436	895	895	786	786			BLT BLT

GE-Plan	Lfd. Nr.	Baukilometer	Eigentümer: Name, Vorname Straße Wohnort	Grundbuch von		Gemarkung	Nutzungsart	Größe des Flurstücks  m <sup>2</sup>	zu erwerbende Fläche n*  m <sup>2</sup>	Summe Erwerb  m <sup>2</sup>	Vorübergehend in Anspruch zu nehmende Flächen*  m <sup>2</sup>	Summe VIA  m <sup>2</sup>	Dauern d zu belastende Flächen*  m <sup>2</sup>	Summe DB  m <sup>2</sup>	Bemerkungen
				Band	Blatt										
1	2	3	4	5		6	7	8	9	Σ9	10	Σ10	11	Σ11	12
4	38.1	500+000	376	Barbing 65	1933	Irl 327/25	WA	1268			154	154			BLT
4	39.1	500+008	376	Irl	96	Irl 357/1		1286			94	94			BLT
4	40.1	500+027	175	Barbing 52	1504	Irl 357	BSCH BSCH	19779			457	457			BLT
4	41.1	500+110	18	Barbing 81	2510	Irl 326/16	GFHW	39635			746	746			BLT
4	42.1	500+151	376	Barbing 65	1933	Irl 329/1	WA	3181			130	130			BLT
5 5	1.1 1.2	500+302	168	Barbing 83	2557	Irl 326/1	GFHW	40695			104 1546	1650			BLT BLT
5 5	2.1	500+460	376	Barbing 50	1429	Irl 301/1	VK	5764			2309	2309			BTL

GE-Plan	Lfd. Nr.	Baukilometer	Eigentümer: Name, Vorname Straße Wohnort	Grundbuch von		Gemarkung	Nutzungsart	Größe des Flurstücks  m <sup>2</sup>	zu erwerbende Fläche n*  m <sup>2</sup>	Summe Erwerb  m <sup>2</sup>	Vorübergehend in Anspruch zu nehmende Flächen*  m <sup>2</sup>	Summe VIA  m <sup>2</sup>	Dauern d zu belastende Flächen*  m <sup>2</sup>	Summe DB  m <sup>2</sup>	Bemerkungen
				Band	Blatt										
1	2	3	4	5	6	7	8	9	Σ9	10	Σ10	11	Σ11	12	
5	3.1	500+468	376	Barbing 65	1957	Irl 301/6	S	5247			1848	1848			BLT
5	4.1	500+494	108	Barbing 48	1345	Irl 301/4	BSCH	214			136	136			BTL
5 5	5.1 5.2	500+490	348  349	Barbing 65	1939	Irl 300/9	BSCH	24324	224	224	589	589			BLT
5	6.1	500+609	46	Barbing 63	1874	Irl 300/27	BSCH	257	257	257					BLT
5 5	7.1 7.2	500+612	46	Barbing 63	1874	Irl 300/8	BSCH	25817	2880	2880	932	932			BLT
5 5	8.1 8.2	500+684	376	Irl ?	68	Irl 300/7	BSCH	14749	1574	1574	501	501			BLT

GE-Plan	Lfd. Nr.	Baukilometer	Eigentümer: Name, Vorname Straße Wohnort	Grundbuch von		Gemarkung	Nutzungsart	Größe des Flurstücks  m²	zu erwerbende Fläche n*  m²	Summe Erwerb  m²	Vorübergehend in Anspruch zu nehmende Flächen*  m²	Summe VIA  m²	Dauern d zu belastende Flächen*  m²	Summe DB  m²	Bemerkungen
				Band	Blatt										
1	2	3	4	5		6	7	8	9	Σ9	10	Σ10	11	Σ11	12
5	9.1	500+735	428	Barbing		Irl	BSCH	14936	1577	1577		503			BLT
5	9.2			81	2515		300/6				503				
5	10.1	500+786	428	Barbing		Irl	BSCH	14918	1606	1606		499			BLT
	10.2			56	1626		300/5				499				
5	11.1	500+812	376 — 97	Barbing		Irl	S	33720	93	93		2777			BLT
5	11.2			80	2479		326				2777				BLT
5	12.1	500+836	223	Irl		Irl	BSCH	14824	1618	1618		490			BLT
5	12.2				9		300/4				490				
			225												
5	13.1	500+887	375	Irl		Irl	SF	1091	1089	1089					BLT
					7		461/4								
5	14.1	500+925	15	Barbing		Irl	BSCH	39191	4180	4180		1273			BLT
5	14.2			66	1994		300/3				1273				

GE-Plan	Lfd. Nr.	Baukilometer	Eigentümer: Name, Vorname Straße Wohnort	Grundbuch von		Gemarkung	Nutzungsart	Größe des Flurstücks  m²	zu erwerbende Fläche n*  m²	Summe Erwerb  m²	Vorübergehend in Anspruch zu nehmende Flächen*  m²	Summe VIA  m²	Dauern d zu belastende Flächen*  m²	Summe DB  m²	Bemerkungen
				Band	Blatt										
1	2	3	4	5	6	7	8	9	Σ9	10	Σ10	11	Σ11	12	
5	15.1	501+022	241	lrl		lrl	BSCH	25037	2196	2196		664			BLT
5	15.2				57	300/2					664				BLT
5	16.1	501+055	375	Neutraubling		Neutraubling	GF	77	23	23		54			BLT
5	16.2				6514	2300/13					54				BLT
5	17.1	501+058	375	Neutraubling		Neutraubling	VK	154	1	1		145			BLT
5	17.1				161 5319	2099/354					145				BLT
5	18.1	501+140	108 — 97	Barbing		Barbing	S	19407	327	327		1408			BLT
5	18.2				55 1600	90/2					239				BLT
5	18.3										1169				BLT
5	19.1	501+259	375	Neutraubling		Neutraubling	U	8483	850	850		3969			
5	19.2				161 5319	2099/101	S		850		3969				
5	20.1	501+283	108 — 97	Barbing		Barbing	S	335	15	15		62			BLT
5	20.2				2706	87/6					62				BLT
5	21.1	501+492	108 — 97	Barbing		Barbing	S	12022	1324	1324		2996			BLT
5	21.2				2719	87/8					1623				BLT
5	21.3										1373				BLT

GE-Plan	Lfd. Nr.	Baukilometer	Eigentümer: Name, Vorname Straße Wohnort	Grundbuch von		Gemarkung	Nutzungsart	Größe des Flurstücks  m²	zu erwerbende Fläche n*  m²	Summe Erwerb  m²	Vorübergehend in Anspruch zu nehmende Flächen*  m²	Summe VIA  m²	Dauern d zu belastende Flächen*  m²	Summe DB  m²	Bemerkungen
				Band	Blatt										
1	2	3	4	5		6	7	8	9	Σ9	10	Σ10	11	Σ11	12
5	22.1	501+500	108	Barbing 48	1345	Barbing 98/2	WEG	67	67	67					BLT
5	23.1 23.2	501+502	108	Barbing 48	1345	Barbing 92/5	WEG	299	202	202	98	98			BLT BLT
5	24.1	501+566	108	Barbing 48	1345	Barbing 92	WEG	687			131	131			BLT
5 5	25.1 25.2	501+613	108	Barbing 2982		Barbing 93	BSCH	7006	2604	2604	2563	2563			BLT BLT
5	26.1	501+730	97	Neutraubling 53	1552	Neutraubling 2107	S	22042			<del>-6144</del> 7202	<del>-6144</del> 7202			BLT
5	27.1	501+736	97	Barbing 54	1550	Barbing 91/9	S	3042			557	557			BLT
5	28.1	501+748	375	Neutraubling 147	4854	Neutraubling 2115/1	S	1212			<del>-462</del> 1004	<del>-462</del> 1004			BLT

GE-Plan	Lfd. Nr.	Baukilo- meter	Eigentümer: Name, Vorname Straße Wohnort	Grundbuch von		Gemarkung	Nutz- ungs- art	Größe des Flur- stücks  m <sup>2</sup>	zu erwerb- ende Fläche n*  m <sup>2</sup>	Summe Erwerb  m <sup>2</sup>	Vorüber- gehend in Anspruch zu neh- mende Flächen*  m <sup>2</sup>	Summe VIA  m <sup>2</sup>	Dauern d zu belast- ende Flächen *  m <sup>2</sup>	Summe DB  m <sup>2</sup>	Bemerkungen
				Band	Blatt										
1	2	3	4	5		6	7	8	9	Σ9	10	Σ10	11	Σ11	12
5	29.1	501+761	97	Neutraubling	Neutraubling	BSCH	413	32	273			140			BLT
5	29.2			53	1552	2107/3		241			140				BLT
5	29.3														BLT
5	30.1	501+763	97	Neutraubling	Neutraubling	WEG	29	29	29						BLT
				53	1552	2107/5									
5	31.1	501+832	375	Neutraubling	Neutraubling	BSCH	3725	541	2312			962			BLT
5	31.2			156	5151	2116/2		1771			962				BLT
5	31.3														BLT
5	32.1	501+879	407	Neutraubling	Neutraubling	BSCH	9771	135	168			1001			BLT
5	32.2			71	2187	2116/1		33							BLT
5	32.3										653				BLT
5	32.4										348				BLT
5	33.1	501+907	375	Neutraubling	Neutraubling	WEG	874	22	80			46			BLT
5	33.2				6514	2111		58							BLT
5	33.3										46				BLT
5	34.1	502+105	375	Neutraubling	Neutraubling	BSCH	7383	1705	2341			1368			BLT
5	34.2			140	4585	2120		636							BLT
5	34.3										1368				BLT
5	35.1	502+134	108	Barbing	Barbing	U	10801	88	847			1205			BLT
5	35.2			55	1600	123		759							LPF
5	35.3										1205				BLT

\*Aufgeführte Teilflächen sind ca.-Flächen vorbehaltlich der Schlussvermessung

BLT: für Baulastträger der Maßnahme Straße; DRI: für Dritte; LPF: für Baulastträger der Maßnahme LBP; GDB: Grunddienstbarkeit; EB: Erbbauberechtigter

GE-Plan	Lfd. Nr.	Baukilometer	Eigentümer: Name, Vorname Straße Wohnort	Grundbuch von		Gemarkung	Nutzungsart	Größe des Flurstücks  m²	zu erwerbende Fläche n*  m²	Summe Erwerb  m²	Vorübergehend in Anspruch zu nehmende Flächen*  m²	Summe VIA  m²	Dauern d zu belastende Flächen*  m²	Summe DB  m²	Bemerkungen
				Band	Blatt										
1	2	3	4	5		6	7	8	9	Σ9	10	Σ10	11	Σ11	12
5	36.1	502+181	375	Neutraubling	Neutraubling	BSCH	12120	943	1456			1313			BLT
5	36.2			47	4852	2119		513			1313				BLT
5	36.3														BLT
5	37.1	502+189	108	Barbing	Barbing	WEG	825				206	206			BLT
				48	1345	136/1									
5	38.1	502+243	375	Neutraubling	Neutraubling	S	7769	62	62			75			BLT
5	38.2				6514	2136/1					75				BLT
5	39.1	502+264	375	Neutraubling	Neutraubling	GFMI	4582	273	273			607			BLT
5	39.2				6514	2144/41					607				BLT
5	40.1	502+381	268	Barbing	Barbing	BSCH	42037	1453	3381			4125			BLT
5	40.2			59	1716	144/2		1928							BLT
5	40.3										4125				BLT
			269												



GE-Plan	Lfd. Nr.	Baukilometer	Eigentümer: Name, Vorname Straße Wohnort	Grundbuch von		Gemarkung	Nutzungsart	Größe des Flurstücks  m²	zu erwerbende Fläche n*  m²	Summe Erwerb  m²	Vorübergehend in Anspruch zu nehmende Flächen*  m²	Summe VIA  m²	Dauernd zu belastende Flächen*  m²	Summe DB  m²	Bemerkungen
				Band	Blatt										
1	2	3	4	5	6	7	8	9	Σ9	10	Σ10	11	Σ11	12	
5	43.1	501+750	452	Neutraubling 6611	Neutraubling 2116		9510				1004	1004			BLT
5	44.1	501+750	452	Neutraubling 6611	Neutraubling 2115/5		5795				67	67			BLT
5	45.1	501+022	241	lrl 1 57	lrl 300/21	A	57	57	57						BLT

GE-Plan	Lfd. Nr.	Bau-kilo-meter	Eigentümer: Name, Vorname Straße Wohnort	Grundbuch von		Gemarkung	Nutzungsart	Größe des Flurstücks  m²	zu erwerbende Fläche n*  m²	Summe Erwerb  m²	Vorübergehend in Anspruch zu nehmende Flächen*  m²	Summe VIA  m²	Dauern d zu belastende Flächen*  m²	Summe DB  m²	Bemerkungen	
				Band	Blatt											Flurstück
1	2	3	4	5		6	7	8	9	Σ9	10	Σ10	11	Σ11	12	
5	41.1	502+444	351	Neutraubling	137	4489	Neutraubling	2144/8	BSCH	38557	6973	8358		4251	634	BLT
5	41.2										1385					BLT
5	41.3												610			BLT
5	41.4												12			BLT
5	41.5												12			BLT
5	41.6										4251					BLT
5	42.1	502+448	351	Neutraubling	137	4489	Neutraubling	2144/30	BSCH	1579	1579	1579				BLT
6	1.1	502+592	108	Barbing	55	1601	Barbing	144/4	S	8110			1837	1837		BLT
6	2.1	502+593	375	Neutraubling			Neutraubling	2144/6	S	3002			2328	2940		BLT
6	2.2												612			BLT
6																
6	3.1	502+720	255	Barbing	58	1709	Barbing	144/5	BSCH	31620			2428	2428		BLT
			256													

GE-Plan	Lfd. Nr.	Baukilometer	Eigentümer: Name, Vorname Straße Wohnort	Grundbuch von		Gemarkung	Nutzungsart	Größe des Flurstücks  m <sup>2</sup>	zu erwerbende Fläche n*  m <sup>2</sup>	Summe Erwerb  m <sup>2</sup>	Vorübergehend in Anspruch zu nehmende Flächen*  m <sup>2</sup>	Summe VIA  m <sup>2</sup>	Dauern d zu belastende Flächen*  m <sup>2</sup>	Summe DB  m <sup>2</sup>	Bemerkungen
				Band	Blatt										
1	2	3	4	5	6	7	8	9	Σ9	10	Σ10	11	Σ11	12	
6	4.1	502+760	184	Neutraubling	Neutraubling	BSCH	28007	6882	6882			4131			BLT
6	4.2			69	2130	2144/7					4131				BLT
6	5.1	502+869	375	Barbing	Barbing	S	18032				552	717			BLT
6	5.2			56	1616	146/7					165				BLT
6	6.1	503+074	375	Neutraubling	Neutraubling	BSCH	1686				1686	1686			BLT
				6441		2145/181									
6	7.1	503+088	375	Neutraubling	Neutraubling	BSCH	2344				1463	1463			BLT
				6441		2144/44									
6	8.1	503+103	397	Neutraubling	Neutraubling	BSCH	4618	383	383			4234			BLT
6	8.2			57	1697	2482					4234				BLT
6	9.1	503+125	375	Neutraubling	Neutraubling	BSCH	685				549	549			BLT
				6441		2145/182									
6	10.1	503+221	333	Neutraubling	Neutraubling		21691	302	302			520			BLT
6	10.2			6977		2482/19					520				BLT

GE-Plan	Lfd. Nr.	Baukilometer	Eigentümer: Name, Vorname Straße Wohnort	Grundbuch von		Gemarkung	Nutzungsart	Größe des Flurstücks  m²	zu erwerbende Fläche n*  m²	Summe Erwerb  m²	Vorübergehend in Anspruch zu nehmende Flächen*  m²	Summe VIA  m²	Dauern d zu belastende Flächen*  m²	Summe DB  m²	Bemerkungen
				Band	Blatt										
1	2	3	4	5	6	7	8	9	Σ9	10	Σ10	11	Σ11	12	
6	11.1	503+317	333	Neutraubling	Neutraubling		4000	146	146		253			BLT	
6	11.2			6762	2482/16						253			BLT	
6	12.1	503+424	333	Neutraubling	Neutraubling		25709	387	387		557			BLT	
6	12.2			6762	2482/14						557			BLT	
6	13.1	503+545	333	Neutraubling	Neutraubling		14946	211	211		253			BLT	
6	13.2			6869	2482/15						253			BLT	
6	14.1	503+647	402	Neutraubling	Neutraubling	BSCH	1171	255	255		915			BLT	
6	14.2			6601	2482/11						915			BLT	
6	15.1	503+673	370	Sarching	Barbing	BSCH	87978	10528	10528		5407			BLT	
6	15.2			20 723	171/19	BSCH					5407			BLT	
6	16.1	503+780	402	Neutraubling	Neutraubling	BSCH	1428	309	309		1119			BLT	
6	16.2			6601	2482/12						1119			BLT	
6	17.1	503+860	402	Neutraubling	Neutraubling		31571	81	81		123			BLT	
6	17.2			6303	2482/5						123			BLT	

GE-Plan	Lfd. Nr.	Baukilo- meter	Eigentümer: Name, Vorname Straße Wohnort	Grundbuch von		Gemarkung	Nutz- ungs- art	Größe des Flur- stücks  m <sup>2</sup>	zu erwer- bende Fläche n*  m <sup>2</sup>	Summe Erwerb  m <sup>2</sup>	Vorüber- gehend in Anspruch zu neh- mende Flächen*  m <sup>2</sup>	Summe VIA  m <sup>2</sup>	Dauern d zu belast- ende Flächen *  m <sup>2</sup>	Summe DB  m <sup>2</sup>	Bemerkungen
				Band	Blatt										
1	2	3	4	5	6	7	8	9	Σ9	10	Σ10	11	Σ11	12	
6	18.1	503+880	108	Barbing	Barbing	WEG	1254	120	120		17			BLT	
6	18.2			67 2023	171/21						17			BLT	
6	19.1	503+899	375	Neutraubling	Neutraubling	WEG	6455				2201	2201		BLT	
				6521	2479/4										
6	20.1	503+921	375	Neutraubling	Neutraubling	WEG	1434				83	83		BLT	
6				6509	2479/5									BLT	
6	21.1	504+052	397	Neutraubling	Neutraubling	BSCH	99875				1259	1259		BLT	
				57 1697	2479										
6	22.1	504+133	143	Barbing	Barbing	BSCH	139076	10798	10798		4443	4443		BLT	
6	22.2			81 2512	496	WA					4443			BLT	
6	23.1	504+243	375	Neutraubling	Neutraubling	BSCH	3517				661	661		BLT	
				6873	2478/4										
6	24.1	504+425	375	Neutraubling	Neutraubling	BSCH	5793		306	306	1954	1954		BLT	
6	24.2			6873	2478/5			306						DRI	

GE-Plan	Lfd. Nr.	Baukilometer	Eigentümer: Name, Vorname Straße Wohnort	Grundbuch von		Gemarkung	Nutzungsart	Größe des Flurstücks  m²	zu erwerbende Fläche n*  m²	Summe Erwerb  m²	Vorübergehend in Anspruch zu nehmende Flächen*  m²	Summe VIA  m²	Dauern d zu belastende Flächen*  m²	Summe DB  m²	Bemerkungen
				Band	Blatt										
1	2	3	4	5		6	7	8	9	Σ9	10	Σ10	11	Σ11	12
6	25.1	504+525	109	Rosenhof	Rosenhof	VK	4106		8	8	47	47			BLT
6	25.2			14	431	297			8						DRI
6	26.1	504+555	113	Barbing	Barbing	GF	10096				787	787			BLT
					2711	496/27									
6	27.1	504+571	66	Rosenhof	Rosenhof	U	2402		206	206	888	888			BLT
6	27.2				619	297/4			206						DRI
6	28.1	504+691	66	Rosenhof	Rosenhof	U	4186		224	224	1532	1532			BLT
6	28.2				619	297/5			224						DRI
6	29.1	504+425	375	Neutraubling	Neutraubling	WEG	2417	142	142		2275	2275			BLT
6	29.2				6514	2479/6					2275				
6	30.1	504+571	109	Rosenhof	Rosenhof	WEG	1535	252	252		1273	1273			BLT
6	30.2				444	295					1273				
7	1.1	504+795	66	Rosenhof	Rosenhof	VK	1461				549	549			BLT
					619	297/6									

GE-Plan	Lfd. Nr.	Baukilometer	Eigentümer: Name, Vorname Straße Wohnort	Grundbuch von		Gemarkung	Nutzungsart	Größe des Flurstücks  m <sup>2</sup>	zu erwerbende Fläche n*  m <sup>2</sup>	Summe Erwerb  m <sup>2</sup>	Vorübergehend in Anspruch zu nehmende Flächen*  m <sup>2</sup>	Summe VIA  m <sup>2</sup>	Dauern d zu belastende Flächen*  m <sup>2</sup>	Summe DB  m <sup>2</sup>	Bemerkungen
				Band	Blatt										
1	2	3	4	5		6	7	8	9	Σ9	10	Σ10	11	Σ11	12
7	2.1	504+836	109	Rosenhof 9	249	Rosenhof 296	U	1037			1019	1019			BLT
7	3.1	504+997	58	Sarching 24	866	Sarching 935	S	48758			2110	2110			BLT
7	4.1	505+067	58	Rosenhof 9	248	Rosenhof 1640	S	79214			1464	1464			BLT
7	5.1	505+091	229	Sarching 24	872	Sarching 937	BSCH	8441			266	266			BLT
7	6.1	505+291	229	Barbing 59	1719	Sarching 913	BSCH	57056			1078	1078			BLT
7	7.1	505+513	178	Sarching 19	693	Sarching 906	BSCH	4716			1672	1672			BLT
7	8.1	505+599	108	Sarching 17	613	Sarching 905	WEG	1473			40	40			BLT

GE-Plan	Lfd. Nr.	Baukilometer	Eigentümer: Name, Vorname Straße Wohnort	Grundbuch von		Gemarkung	Nutzungsart	Größe des Flurstücks  m <sup>2</sup>	zu erwerbende Fläche n*  m <sup>2</sup>	Summe Erwerb  m <sup>2</sup>	Vorübergehend in Anspruch zu nehmende Flächen*  m <sup>2</sup>	Summe VIA  m <sup>2</sup>	Dauernd zu belastende Flächen*  m <sup>2</sup>	Summe DB  m <sup>2</sup>	Bemerkungen
				Band	Blatt										
1	2	3	4	5		6	7	8	9	Σ9	10	Σ10	11	Σ11	12
7	9.1	505+709	264	Sarching 16	608	Sarching 904	BSCH	25501			2159	2159			BLT
7	10.1	505+743	264	Sarching 16	608	Sarching 948	BFVS BSCH BSCH	93128			3138	3138			BLT
7	11.1	505+858	122	Sarching 17	628	Sarching 899	BSCH	21023			335	335			BLT
7	12.1	505+905	355  256	Sarching 22	787	Sarching 898	BSCH	8025			136	136			BLT
7	13.1	505+952	99	Sarching 18	669	Sarching 897	BSCH	22824			338	338			BLT
7	14.1	506+005	108	Sarching 17	613	Sarching 894	WEG	2988			1563	1563			BLT



GE-Plan	Lfd. Nr.	Baukilometer	Eigentümer: Name, Vorname Straße Wohnort	Grundbuch von		Gemarkung	Nutzungsart	Größe des Flurstücks  m²	zu erwerbende Fläche n*  m²	Summe Erwerb  m²	Vorübergehend in Anspruch zu nehmende Flächen*  m²	Summe VIA  m²	Dauernd zu belastende Flächen*  m²	Summe DB  m²	Bemerkungen
				Band	Blatt										
1	2	3	4	5	6	7	8	9	Σ9	10	Σ10	11	Σ11	12	
7	16.1	506+077	108	Sarching 24	867	Sarching 949		1733			209	209			BLT
7	15.1	506+033	116	Sarching 919		Sarching 893		29393			477	477			BTL
7	17.1	506+138	127  128	Friesheim 11	479	Sarching 891	BSCH	29409			567	567			BLT
7	18.1	506+202	108	Friesheim 12	529	Friesheim 1478	WEG	4260			74	74			BLT
7	19.1	506+204	378  379	Sarching 17	610	Sarching 950	BSCH BSCH	22886			1058	1058			BLT

GE-Plan	Lfd. Nr.	Baukilometer	Eigentümer: Name, Vorname Straße Wohnort	Grundbuch von		Gemarkung	Nutzungsart	Größe des Flurstücks  m <sup>2</sup>	zu erwerbende Fläche n*  m <sup>2</sup>	Summe Erwerb  m <sup>2</sup>	Vorübergehend in Anspruch zu nehmende Flächen*  m <sup>2</sup>	Summe VIA  m <sup>2</sup>	Dauern d zu belastende Flächen*  m <sup>2</sup>	Summe DB  m <sup>2</sup>	Bemerkungen
				Band	Blatt										
1	2	3	4	5		6	7	8	9	Σ9	10	Σ10	11	Σ11	12
7	20.1	506+257	108	Friesheim 12	529	Friesheim 1491	WEG	2757			429	429			BLT
7	21.1	506+259	39  40	Friesheim 12	504	Friesheim 1479	BSCH	30884			511	511			BLT
7	22.1	507+083	108	Friesheim 12	529	Friesheim 1516	WEG	4825			697	697			BLT
7	23.1	507+083	108	Friesheim 12	529	Friesheim 1771	WEG	7114			420	420			BLT
7 7	24.1 24.2	507+083	108	Friesheim 12	529	Friesheim 741	WA	4014	369	369	22	22			BLT BLT
7 7	25.1 25.2	507+083	52	Friesheim 13	556	Friesheim 1494	BSCH	5403	997	997	971	971			BLT BLT

\*Aufgeführte Teilflächen sind ca.-Flächen vorbehaltlich der Schlussvermessung

BLT: für Baulastträger der Maßnahme Straße; DRI: für Dritte; LPF: für Baulastträger der Maßnahme LBP; GDB: Grunddienstbarkeit; EB: Erbbauberechtigter

GE-Plan	Lfd. Nr.	Baukilometer	Eigentümer: Name, Vorname Straße Wohnort	Grundbuch von		Gemarkung	Nutzungsart	Größe des Flurstücks  m²	zu erwerbende Fläche n*  m²	Summe Erwerb  m²	Vorübergehend in Anspruch zu nehmende Flächen*  m²	Summe VIA  m²	Dauern d zu belastende Flächen*  m²	Summe DB  m²	Bemerkungen
				Band	Blatt										
1	2	3	4	5		6	7	8	9	Σ9	10	Σ10	11	Σ11	12
7	26.1	507+083	108	Friesheim 12	529	Eltheim 848/3	WEG	4496			1037	1037			BLT
7 7	27.1 27.2	507+083	108	Friesheim 12	529	Friesheim 1495	WEG	3124	613	613	37	37			BLT BLT
7	28.1	507+083	108	Friesheim 12	529	Friesheim 1497	WEG	119	119	119					BLT
7 7	29.1 29.2	507+083	317  318	Eltheim 11	276	Eltheim 848	H	148444	2252	2252	652	652			BLT BLT
<del>8</del>	<del>1.1</del>	<del></del>	<del>163</del>	<del>Geisling 19</del>	<del>820</del>	<del>Geisling 520</del>	<del>BSCH</del>	<del>41882</del>	<del>41882</del>	<del>41882</del>					<del>LPF</del>

**Flächen im Eigentum der Bundesrepublik Deutschland, die für  
landschaftspflegerische Ausgleichs-/Ersatzmaßnahmen  
verwendet werden:**

<b>Gemarkung</b>	<b>Flurnummer</b>	<b>Ausgleichs-/Ersatzmaßnahme</b>
Graß	218	3.4 A <sub>CEF</sub>
Prüll	154/4	3.5 A <sub>CEF</sub>
Burgweinting	596/2 *	3.7 A <sub>CEF</sub> * 540, 549/3, 591, 549/5
Burgweinting	603/1	3.8 A <sub>CEF</sub>
Irl	328	3.12 A <sub>CEF</sub> und 10 A
Neutraubling	2121	3.13 A <sub>CEF</sub>
Auburg	209	5 A, 7 A und 8 W
Schierling	3405/1	12 E
Schierling	3521/5	13 E
Schierling	2738	14.1 E
Schierling	2774	14.2 E
Schierling	2743	14.3 E
Schierling	2699	14.4 E
Schierling	2698/1	14.5 E
Schierling	2586	14.6 E
Schierling	2601	14.7 E
Schierling	2600	14.8 E
Schierling	2603	14.9 E
Schierling	2430/3	14.10 E
Schierling	2566	14.11 E
Schierling	2551/1	14.12 E
Schierling	2550/1	14.13 E
Schierling	2551	14.13 E
Schierling	2509	14.14 E
Schierling	2507	14.15 E
Schierling	2698	15.1 E
Schierling	2698/2	15.1 E
Schierling	2588	15.2 E
Schierling	2600/1	15.3 E
Schierling	2610	15.4 E
Schierling	2640	15.5 E
Schierling	2513/1	15.6 E
Schierling	2512	15.7 E
Schierling	1639	16 E
Schierling	1346	17 E
Schierling	1346/5	17 E
Schierling	1350	18 E
Buchhausen	1561/2	19 E
Buchhausen	1523	20 E