



BW 50 km 491+004
 Unterführung der BAB A 93
 Hof - Hollfeldau
 LW= 26,14+25,41m, LH= 4,70m,
 B = 2x10,75m + 2x15,25m, Kr = 52,0gon

BW 51 km 491+970
 Überführung der Gemeindestraße
 Hadamarstraße - Rotsulenberg
 LW= 37,85+40,80m, LH= 4,70m,
 B = 9,00m, Kr = 100,0gon

BW 52 km 492+268
 Überführung der Kreisstraße
 Augsburg Straße (Rs 4)
 LW= 27,50+37,00m, LH= 4,70m,
 B = 12,00m, Kr = 92,4gon

BW 53 km 492+713
 Durchlass
 LW=0,80, LH=1,40

BW 54 km 492+879
 Unterführung der Gemeindestraße
 Grabler Weg
 LW= 12,00m, LH= 4,50m,
 B = 36,50m, Kr = 89,9gon

km 492+162,000
 H = 201,50,000 m
 T = 499,747 m
 f = -5,475 m

Zeichenerklärung

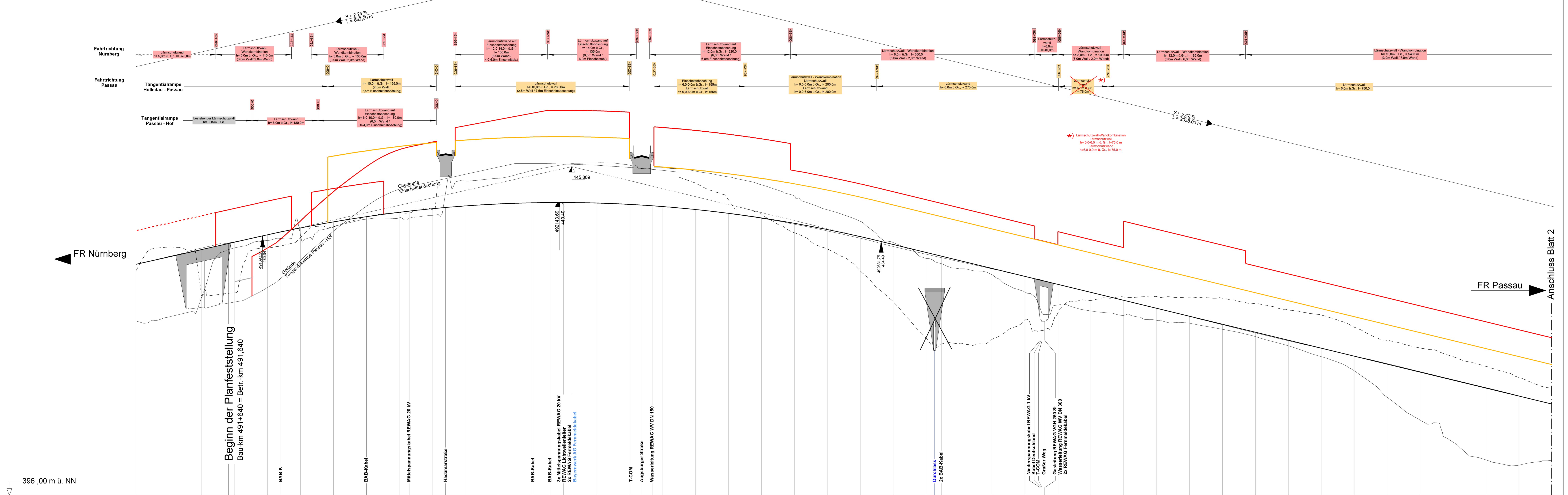
Planung-Verkehr
 Die Steigungen sind 10-fach überhöht dargestellt!

Planung-Lärmschutz
 Lärmschutzanlagen FR Passau
 Lärmschutzanlagen FR Nürnberg

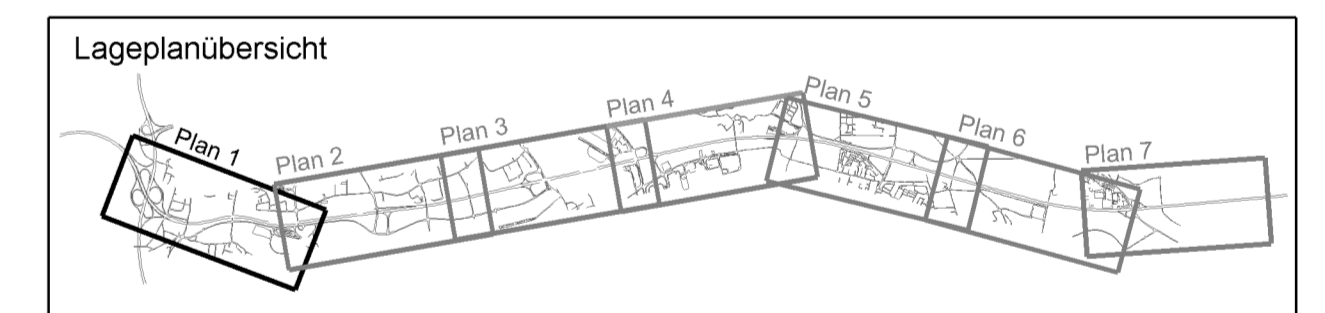
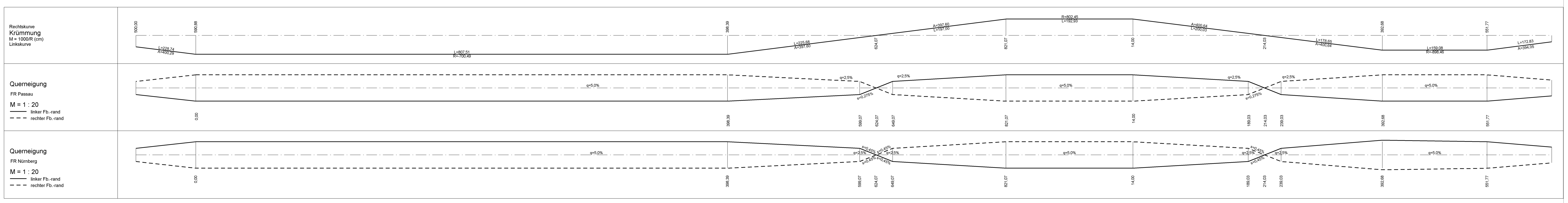
Bestand-Lärmschutz
 Lärmschutzanlagen FR Passau
 Lärmschutzanlagen FR Nürnberg

Topographie
 Gelände links am Böschungsende
 Gelände rechts am Böschungsende

Legende:
 Tangentialpunkt mit Steigungsangaben Gradiente
 Scheitelpunkt
 Tangentialanfang / -ende
 Gradiente
 Bauwerke unausmaßlich
 Mittlerer höchster Grundwasserstand



Station	491+500	492+000	492+500	493+000	493+500
Gradiente	431.04	432.16	433.28	434.40	435.52
Gelände Links	422.44	423.56	424.68	425.80	426.92
Gelände Rechts	430.12	431.24	432.36	433.48	434.60
Station	500.00	550.00	600.00	650.00	700.00
Km	491+500	492+000	492+500	493+000	493+500



1. Tektur vom 30.11.2015 zu den Planfeststellungsunterlagen

Wk. Änderung gegenüber der Planfestlegung vom 01.08.2014

Wk.	gezeichnet	geprüft	Datum	Zeichen
1	R42	R4	30.11.2015	Häcker
2	R42	R4	30.11.2015	Häcker
3	R42	R4	30.11.2015	Häcker

Autobahndirektion Südbayern
 Dienststelle Regensburg

Altmannstraße 9
 93055 Regensburg

Proj. Nr.: 8070-AM002-00-05-10
 PSP-Bes.: A3-SP-AM-AK-Regensburg-Roadent

FESTSTELLUNGSENTWURF

Unterlage / Blatt Nr.: 6.1 / 1 T

Freistaat Bayern
 Straßenverwaltung

Höhenpläne BAB 491+500 - 493+650
 Maßstab: 1 : 2000 / 200

A3 Nürnberg - Passau
 6-streifiger Ausbau von AK Regensburg bis AS Rosenhof
 Betr.-km 491,640 bis 506,300

aufgestellt: Autobahndirektion Südbayern, Dienststelle Regensburg, den 01.08.2014

Festgestellt nach § 17 FStG gemäß Beschluss vom 27.04.2017 2102 - 4354.1, A.3 - 2 Regensburg, 27.04.2017 Regierung der Oberpfalz

1. Tektur aufgestellt: Autobahndirektion Südbayern, Dienststelle Regensburg, den 01.08.2014

U n f n e . L i d . Bauingenieur Regensburg, den 30.11.2015