



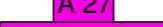



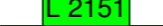







Zeichenerklärung

Planung

-  Baumaßnahme einbahnig
-  Knotenpunkt in 2 Ebenen
-  Knotenpunkt plangleich
-  Variante

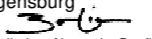
Straßennetz

- | vorhanden | geplant | |
|---|---|------------------|
|  |  | Bundesautobahn |
|  |  | Bundesstraße |
|  |  | Landstraße |
|  |  | Kreisstraße |
|  |  | kommunale Straße |

Verwaltung

-  Kreisgrenze

- NACHRICHTLICH -

Straßenbauverwaltung Freistaat Bayern aufgestellt: Staatliches Bauamt Regensburg  Baudirektor Alexander Bonfig Leiter Straßenbau	Unterlage: 2 Übersichtskarte
Straße / Abschnittsnummer / Station: Von B16_2860_0,001 bis B16_2880_2,078	Maßstab: 1 : 100000
PROJIS-Nr.:	Datum: 30.05.2017
B16 Regensburg - Roding Ausbau zur Bau- und Betriebsform 2+1 BA 2 / AS Gonnersdorf - GVS Stroberg Bau-km 0+000 bis Bau-km 3+897	

© Bayerische Vermessungsverwaltung, Geobasisdaten
 (Darstellung der Flurkarte als Eigentumsnachweis nicht geeignet)
 © Bayerisches Landesamt für Umwelt, www.lfu.bayern.de