





FREISTAAT BAYERN  
Regierungsbezirk Mittelfranken  
Landkreis Nürnberger Land



Gemeinde Happurg  
Gemarkung Happurg

3529	527	4500
8.001		3500

## ZEICHENERKLÄRUNG

<b>Grunderwerb</b>		<b>Verwaltung</b>						
	für den Straßenbau zu erwerbende Fläche		Flurstückgrenze					
	vorübergehend in Anspruch zu nehmende Fläche	<b>240</b>	Flurstücksnummer					
	dauernd zu belastende Fläche							
<table border="1" data-bbox="1721 451 1914 493"><tr><td>4536</td><td>242</td><td>8459 m<sup>2</sup></td></tr></table>	4536	242	8459 m <sup>2</sup>	Gemarkungs-Nr. / Flurstück / Größe des Flurstückes	<table border="1" data-bbox="2270 451 2463 493"><tr><td>5.001</td><td>217 m<sup>2</sup></td></tr></table>	5.001	217 m <sup>2</sup>	lfd. Nr. im Grunderwerbsverzeichnis / Größe der Teilfläche 5. Nr. des Grunderwerbsplanes / lfd. Nr. des betroffenen Grundstückes 001 Teilfläche eines Flurstückes
4536	242	8459 m <sup>2</sup>						
5.001	217 m <sup>2</sup>							

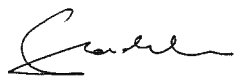
Höhensystem : Höhe ü. NN ( DHHN 12 ) / Lagesystem : Gauß Krüger

<b>Autobahndirektion Nordbayern</b>  Flaschenhofstraße 55 90402 Nürnberg  Tel.: 0911/74621-01, Fax: 0911/4621-456, E-Mail: poststelle@abdnb.bayern.de		bearbeitet:	Gz: 4331	07/2019	Metzner
		gezeichnet:	Gz: 4331	07/2019	Metzner
		geprüft:	Gz: 433	07/2019	Letz
			Gz:		
PSP Nr.: B02S.ABAP0164.00					
Projekt: PWC Laubenschlag					

## FESTSTELLUNGSENTWURF

Straßenbauverwaltung Freistaat Bayern  <b>Autobahndirektion Nordbayern</b>  Straße / Abschn.-Nr. / Station: A 6 / 480 / 7,492  PROJIS-Nr.: entfällt	Unterlage / Blatt-Nr.: 10.1 / 2 <b>Grunderwerbsplan</b>   Maßstab: 1 :1000
---	--

**BAB A6 Nürnberg - Waidhaus**  
**PWC Laubenschlag**  
**Erweiterung der Verkehrsflächen**  
Betr.-Km 845,050

aufgestellt : Autobahndirektion Nordbayern   Stadelmaier, Baudirektor Nürnberg, den 30.10.2019	Festgestellt nach § 17 FStrG gemäß Beschluss vom 08. April 2022 ROP-SG32-4354.1-2-2-154  Regensburg, 08. April 2022 Regierung der Oberpfalz  Meisel Baudirektor
--	---

© Bayerische Vermessungsverwaltung, Geobasisdaten  
(Darstellung der Flurkarte als Eigentumsnachweis nicht geeignet)  
© Bayerisches Landesamt für Umwelt, www.lfu.bayern.de