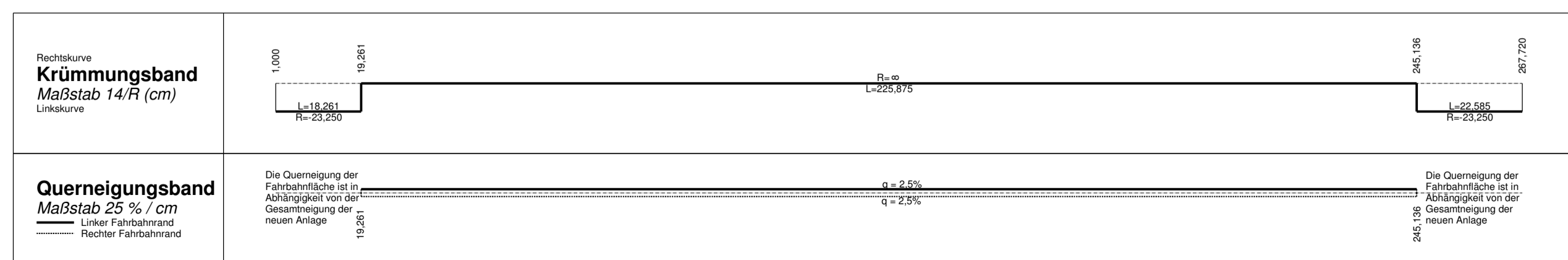
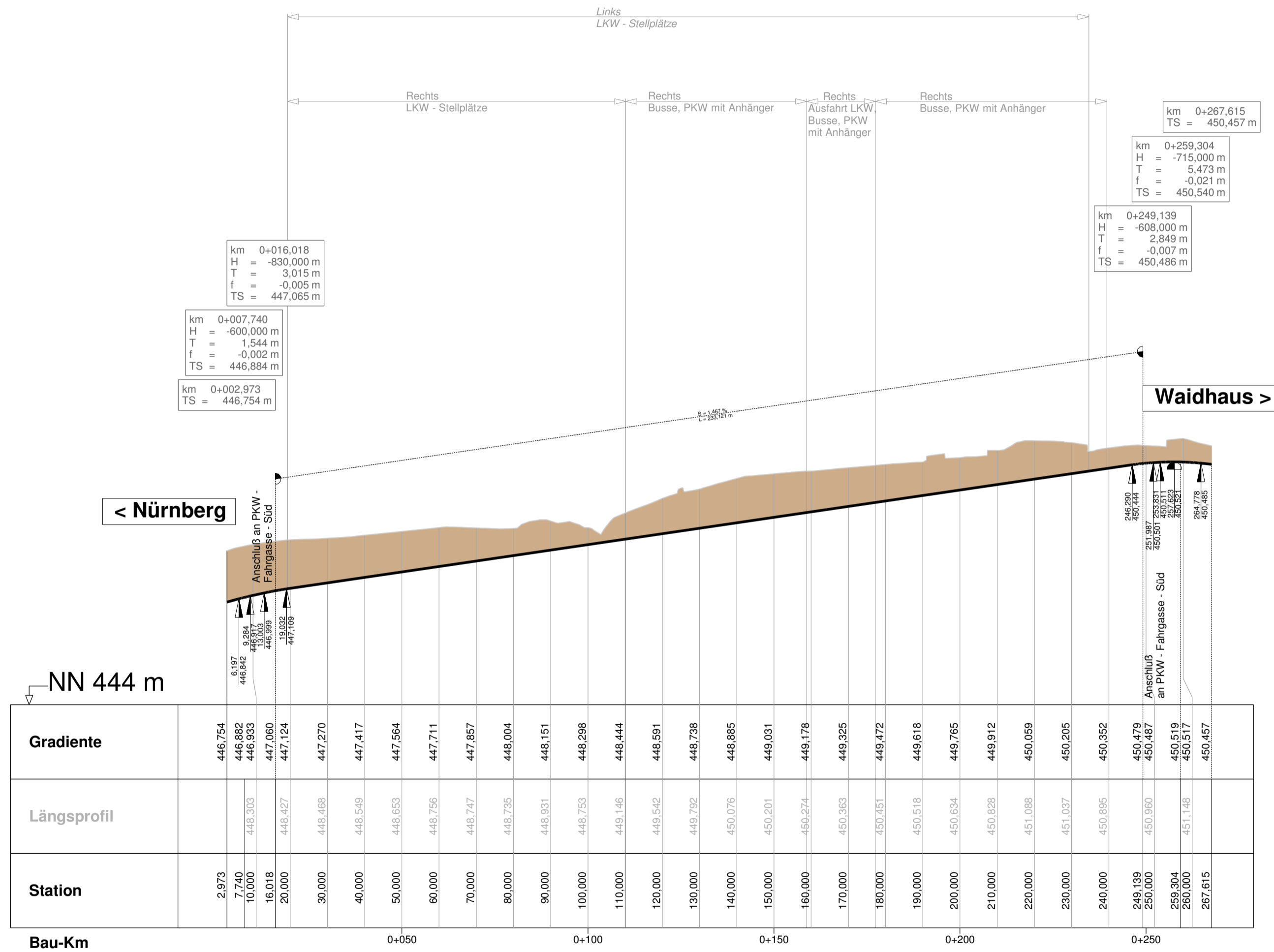


# LKW-Fahrgasse - Süd



### ZEICHENERKLÄRUNG

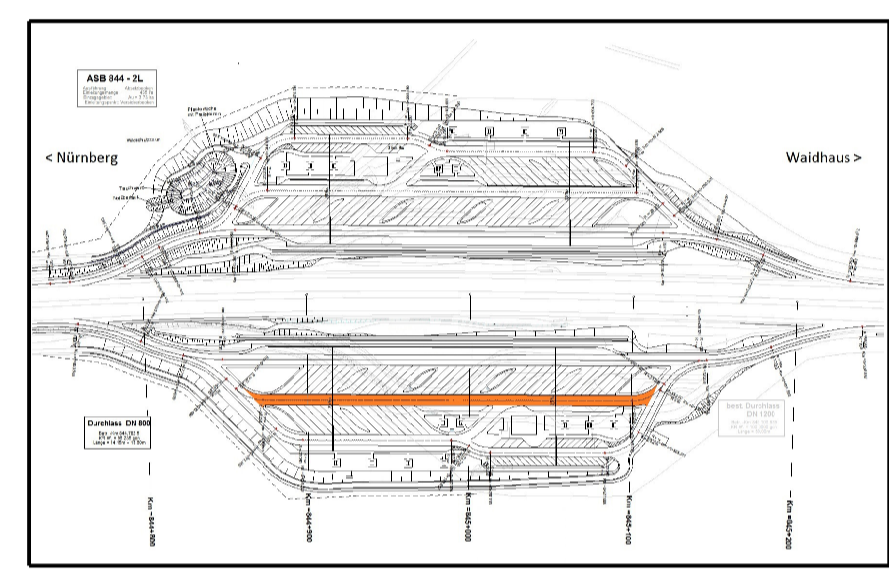
Planung

- Fahrbahn
- Tiefpunkt
- Hochpunkt
- Ausrundungsbeginn Wanne / Ausrundungsende Kuppe
- Damm
- Einschnitt

Höhenangaben: mit Angabe von Bauform, Ausrundungshöhe, Skizze, Höhe, Tangentialpunkt

Längsneigung und Abstand zum nächsten Tangentialpunkt

Höhensystem : Höhe ü. NN ( DHHN 12 ) / Lagesystem : Gauß Krüger



Autobahndirektion Nordbayern Flaschenhofstraße 55 90402 Nürnberg Tel.: 0911/74621-01, Fax: 0911/4621-456, E-Mail: poststelle@abdnb.bayern.de	bearbeitet:	Gz: 4333	07/2019	Koch
	gezeichnet:	Gz: 4333	07/2019	Koch
	geprüft:	Gz: 433	07/2019	Letz
	PSP Nr.: B02S.ABAP0164.00			
Projekt: 50_Planung				

Nr.	Art der Änderung	Datum	Zeichen

## FESTSTELLUNGSENTWURF

Straßenbauverwaltung Freistaat Bayern	Unterlage / Blatt-Nr.: 6.5
<b>Autobahndirektion Nordbayern</b>	<b>Höhenplan</b>
Straße / Abschn.-Nr. / Station: A6 / 480 / 7,492	LKW-Fahrgasse - Süd
PROJIS-Nr.: entfällt	Maßstab: 1 : 1000 / 100
<b>BAB A6 Nürnberg - Waidhaus</b>	
<b>PWC Laubenschlag</b>	
<b>Erweiterung der Verkehrsflächen</b>	
Betr.-Km 845,050	
aufgestellt: Autobahndirektion Nordbayern	
 Stadelmaier, Baudirektor Nürnberg, den 30.10.2019	
Festgestellt nach § 17 FStRG gemäß Beschluss vom 08. April 2022 ROP-SG32-4354.1-2-2-154 Regensburg, 08. April 2022 Regierung der Oberpfalz Meisel Baudirektor	