








Übersicht über großräumige Schutzgebiete

Schutzgebiete



-  Landschaftsschutzgebiet mit Nummer und Name
-  Naturpark mit Nummer und Name
-  FFH-Gebiete mit Nummer und Name
-  SPA-Gebiete mit Nummer und Name
-  Naturwaldreservat

Technische Planung




Planung

-  Achse Ostbayernring
-  Mast mit Nr.

Bestand

-  Achse Ostbayernring / 110kV (Rückbau)
-  Mast mit Nr.

Abgrenzungen

-  Untersuchungsraum 5.000 m beidseits der Neubau- und Bestandsleitung (Natura 2000)
-  Untersuchungsraum 1.500 m beidseits der Neubau- und Bestandsleitung (Landschaftsschutzgebiete, Naturparke)
-  Untersuchungsraum 300 m beidseits der Neubau- und Bestandsleitung (sonstige Schutzgebiete)




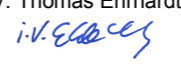
Verwaltungsgrenzen

-  Landkreisgrenze

Nr.	Art der Änderung	Datum	Zeichen

Unterlagen zum Planfeststellungsverfahren

Umweltstudie (UVS / LBP)

Vorhabensträger: TenneT TSO GmbH Bernecker Straße 70 95448 Bayreuth	
Ersteller: TNL Umweltplanung Raiffeisenstraße 7 35410 Hungen Institut für Umweltplanung und Raumentwicklung Amalienstraße 79 80799 München	Tel.: +49 (0) 6402/ 51 9621-0 Fax: +49 (0) 6402/ 51 9621-30 Tel.: +49 (0) 89/ 30 74 975-0 Fax: +49 (0) 89/ 30 74 975-25  
Vorhaben: Ostbayernring – Ersatzneubau 380/110-kV-Höchstspannungsleitung Redwitz – Schwandorf einschließlich Rückbau der Bestandsleitung Abschnitt Umspannwerk Etzenricht – Umspannwerk Schwandorf (Ltg.Nr. B161)	
Unterlage: Umweltstudie (UVS / LBP) Schutzgebietsübersicht	
Unterlage- / Blatt-Nr.: C11.1.7 / Legende	bearbeitet: Altmann 10.08.2018
Maßstab	gezeichnet: Schmidt in der Beek 10.08.2018
Blattgröße 594 x 420 mm	geprüft: Marzelli / Bernshausen 10.08.2018
Aufgestellt: Bayreuth, den 17.08.2018	
i.V. Thomas Ehrhardt-Unglaub 	i.A. Lars Fischer 