





Bestand

Landschaftsbildräume

 Grenze Landschaftsbildraum mit Nummer

- ① Agrarlandschaft zwischen Etzenricht und Rothenstadt
- ② Täler der Heide- und Waldnaab
- ③ Wald auf dem Naabberg
- ④ Agrarlandschaft bei Luhe und Oberwildenaue
- ⑤ Waldgebiet Kohlschlag
- ⑥ Waldgebiet südlich Luhe-Wildenaue
- ⑦ Hügellandschaft Neudorf bei Luhe bis Grünau
- ⑧ Naabschleife nördlich Unterköblitz
- ⑨ Neudorfer Wald und Neunaigener Forst
- ⑩ Siedlung und Gewerbe Unterköblitz
- ⑪ Hügellandschaft Oberndorf bis Damelsdorf
- ⑫ Wald-Offenland-Mosaik von Gösselsdorf bis Sattendorf
- ⑬ Offenland nördlich Rottendorf
- ⑭ Agrarlandschaft Schmidgaden bis Inzendorf
- ⑮ Waldgebiet südlich Rottendorf
- ⑯ Waldgebiet Stöcker- und Schwarzholz
- ⑰ Wald- und Weihergebiet zwischen Hartenricht und Trisching
- ⑱ Siedlung Dürensricht mit Tonwerk
- ⑲ Lückiges Waldgebiet um den Westenberg
- ⑳ Agrarlandschaft Fensterbachtal Nord
- ㉑ Weihergebiet zwischen Schwandorf und Schwarzenfeld
- ㉒ Siedlung und Gewerbe Schwarzenfeld
- ㉓ Kreither Forst
- ㉔ Agrarlandschaft im Naabtal
- ㉕ Ursprüngliches Naabtal
- ㉖ Hügellandschaft westlich Schwandorf
- ㉗ Agrarlandschaft Kreith
- ㉘ Siedlung und Gewerbe Schwandorf
- ㉙ Steilufer Naabsiegenhofen



Bewertung

-  Landschaft mit hoher Bedeutung für das Landschaftsbild und die naturbezogene Erholung
-  Landschaft mit mittlerer Bedeutung für das Landschaftsbild und die naturbezogene Erholung
-  Landschaft mit geringer Bedeutung für das Landschaftsbild und die naturbezogene Erholung




Landschaftsprägende Vegetation

-  Landschaftsprägender Einzelbaum









Fernwanderwege, Fernradwege

-  Fernwanderweg
-  Fernradweg



Geschützte Flächen und Objekte

-  Landschaftsprägendes Denkmal mit Nummer
-  Landschaftsschutzgebiet mit Bezeichnung und Nummer
-  Naturpark mit Bezeichnung und Nummer

Sonstige Vorbelastungen





-  Windenergieanlage
-  Autobahn
-  Bundesstraße
-  Staats- und Kreisstraße
-  Eisenbahnstrecke
-  380-kV-Bestandsleitung, 110-kV-Leitung
-  Abbaugelände für Bodenschätze
-  Photovoltaikanlage

Konflikte

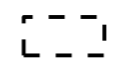


-  KL1: Beeinträchtigung des Landschaftsbildes und der landschaftsgebundenen Erholung durch Raumwirkung
-  KL2: Verlust landschaftsprägender Vegetation

Technische Planung


Planung

-  Schutzstreifen
-  Achse Ostbayernring
-  Mast mit Nr.
-  Überspannung (Wald, Gehölze)

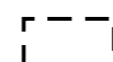
Bestand

-  Schutzstreifen
-  Achse Ostbayernring / 110kV (Rückbau)
-  Mast mit Nr.


Vorübergehende Inanspruchnahme

-  Arbeitsfläche, Seilzugfläche, Zuwegung, Schutzgerüst, Baueinsatzkabelprovisorium, Freileitungsprovisorium

Abgrenzungen

-  Untersuchungsraum 1.500 m beidseits der Neubauleitung (Schutzgut Landschaft)


Verwaltungsgrenzen

-  Landkreisgrenze

Nr.	Art der Änderung	Datum	Zeichen

Unterlagen zum Planfeststellungsverfahren

Umweltstudie (UVS / LBP)

Vorhabensträger:	TenneT TSO GmbH Bernecker Straße 70 95448 Bayreuth	
Ersteller:	TNL Umweltplanung Raiffeisenstraße 7 35410 Hungen Institut für Umweltplanung und Raumentwicklung Amalienstraße 79 80799 München	Tel.: +49 (0) 6402/ 51 9621-0 Fax: +49 (0) 6402/ 51 9621-30 Tel.: +49 (0) 89/ 30 74 975-0 Fax: +49 (0) 89/ 30 74 975-25
Vorhaben:	Ostbayernring – Ersatzneubau 380/110-kV-Höchstspannungsleitung Redwitz – Schwandorf einschließlich Rückbau der Bestandsleitung Abschnitt Umspannwerk Etzenricht – Umspannwerk Schwandorf (Ltg.Nr. B161)	
Unterlage:	Umweltstudie (UVS / LBP) Bestands-/Konfliktplan Landschaft / Landschaftsbild	
Unterlage- / Blatt-Nr.:	C11.1.5 / Legende	bearbeitet: Altmann 10.08.2018
Maßstab	594 x 420 mm	gezeichnet: Schmidt in der Beek 10.08.2018
Blattgröße	594 x 420 mm	geprüft: Marzelli / Bernshausen 10.08.2018
Aufgestellt:	Bayreuth, den 17.08.2018	
i.V. Thomas Ehrhardt-Unglaub	i.A. Lars Fischer	