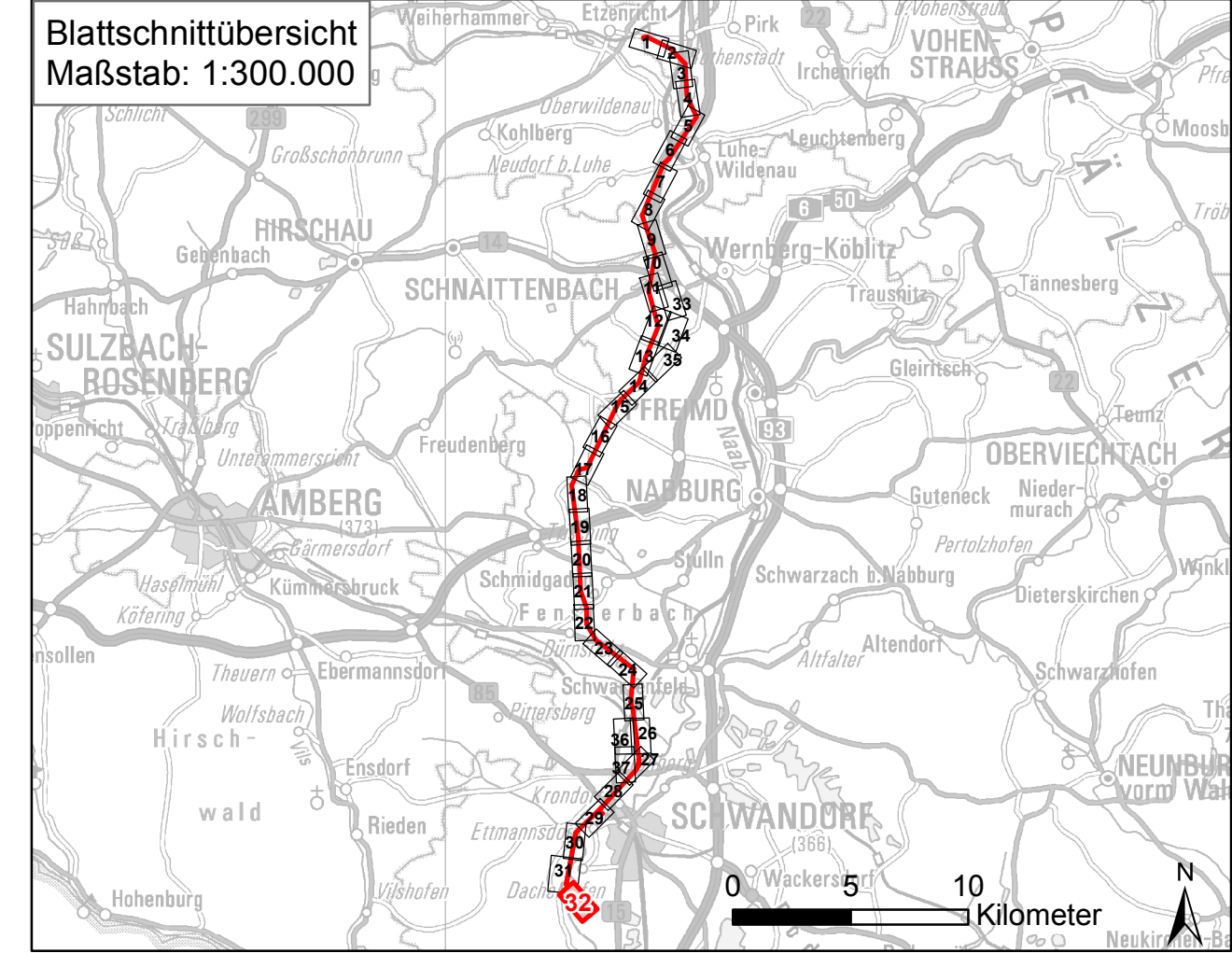


Landkreis Schwandorf
Stadt Schwandorf
Gemarkung Gögglbach

Landkreis Schwandorf
Stadt Schwandorf
Gemarkung Dachlhofen




Landkreis Schwandorf
Stadt Schwandorf
Gemarkung Naabeck

Demontage im Zuge
Umbau UW Schwandorf
(Mast 1B, 1A, 0)



Nr.	Art der Änderung	Datum	Zeichen

Unterlagen zum Planfeststellungsverfahren
Umweltstudie (UVS / LBP)

Vorhabensträger: TenneT TSO GmbH			
Bernecker Straße 70 95448 Bayreuth			
Ersteller: TNL Umweltplanung			
Raiffeisenstraße 7 35410 Hungen		Tel.: +49 (0) 6402/ 51 9621-0 Fax: +49 (0) 6402/ 51 9621-30	
Institut für Umweltplanung und Raumentwicklung			
Amalienstraße 79 80799 München		Tel.: +49 (0) 89/ 30 74 975-0 Fax: +49 (0) 89/ 30 74 975-25	
Vorhaben: Ostbayernring – Ersatzneubau 380/110-kV-Höchstspannungsleitung Redwitz – Schwandorf einschließlich Rückbau der Bestandsleitung			
Abschnitt Umspannwerk Etzenricht – Umspannwerk Schwandorf (Ltg.Nr. B161) Mast 107 - 109			
Unterlage: Umweltstudie (UVS / LBP) Maßnahmendetailplan			
Unterlage- / Blatt-Nr.: B 5.2 / Blatt 32 von 39	bearbeitet: Altmann	10.08.2018	
Maßstab 1:2.000	gezeichnet: Columbu	10.08.2018	
Blattgröße 970 x 415 mm	geprüft: Marzelli / Bernshausen	10.08.2018	
Aufgestellt: Bayreuth, den 17.08.2018			
i.V. Thomas Ehrhardt-Unglaub		i.A. Lars Fischer	
