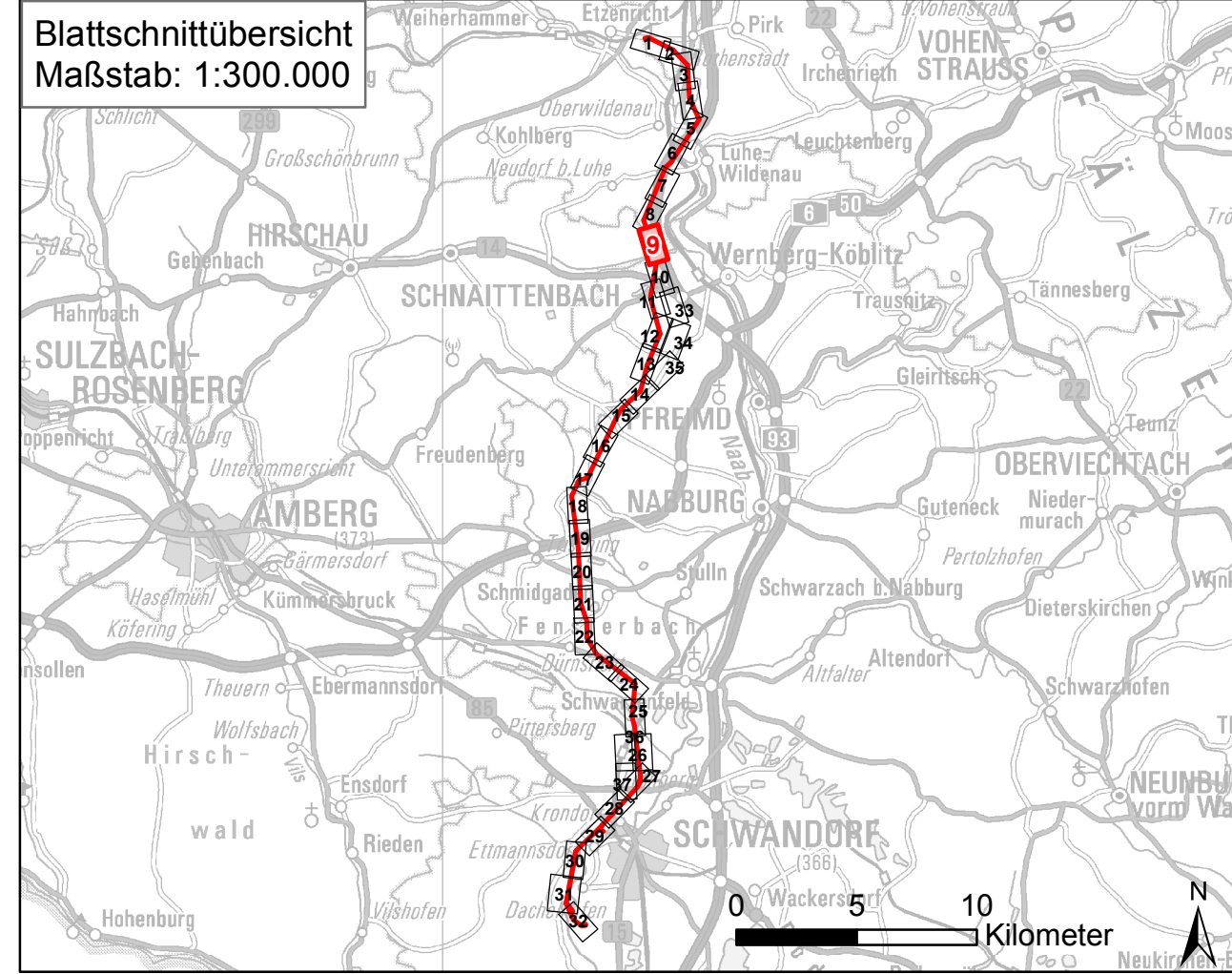


Landkreis Neustadt a.d. Waldnaab
Markt Luhe-Wildenau
Gemarkung Neudorf b. Luhe




Landkreis Schwandorf
Markt Wernberg-Köblitz
Gemarkung Oberköblitz

Landkreis Amberg-Weizsach
Stadt Schnaittenbach
Gemarkung Holzhammer



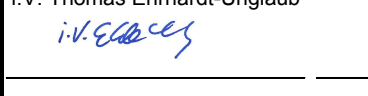
Nr.	Art der Änderung	Datum	Zeichen

Unterlagen zum Planfeststellungsverfahren
Umweltstudie (UVS / LBP)

Vorbahnsträger:	TenneT TSO GmbH	
Ersteller:	TNL Umweltplanung Raiffeisenstraße 7 35410 Hungen	
	Institut für Umweltplanung und Raumentwicklung Amalienstraße 79 80799 München	

Vorhaben: **Ostbayernring – Ersatzneubau 380/110-kV-Höchstspannungsleitung Redwitz – Schwandorf einschließlich Rückbau der Bestandsleitung**
Abschnitt Umspannwerk Etzenricht – Umspannwerk Schwandorf (Ltg.Nr. B161) Mast 026 - 029

Unterlage: Umweltstudie (UVS / LBP)
Maßnahmindetailplan

Unterlage- / Blatt-Nr.: B 5.2 / Blatt 9 von 39	bearbeitet:	Altman	10.08.2018
Maßstab 1:2.000	gezeichnet:	Columbu	10.08.2018
Blattgröße 970 x 415 mm	geprüft:	Marzelli / Bernshausen	10.08.2018
Aufgestellt: Bayreuth, den 17.08.2018	i.V. Thomas Ehrhardt-Unglaub 		
	i.A. Lars Fischer 