Vegetationspunkte mit Seilabstand < 3.50 m

Vegetationspunkte mit Seilabstand >= 3.50 m

97		17N
WA160WAZ-30,00	- 298.86 -	WAZ140-32,00-27,00
ES		DA
DA-4-DE		A-2-E
HWF 1,00 / 110-kV WE140		HWF 1,00 / Trav I Differenzzug

110-kV-Freiltg. Schwandorf - Schwarzenfeld				
LH 08-O6				
Betreiber: Bayernwerk AG				
Kreuzungswinkel: 63.53°				
Lastfall nach EN 50341-1.11 W1/E2				
Proj. Ltg.		Krz. Ltg.		Abstand [m]
80°C	LS Trav.I rechts	40°C	LS Trav.II links	3.46
-5°C+Eis	LS Trav.I rechts	-5°C	LS Trav.II links	3.74
60°C+A	LS Trav.I rechts	60°C+A	LS Trav.II links	3.51

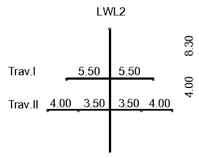

WA160
A-2-D
M.Nr. 17A (O6)

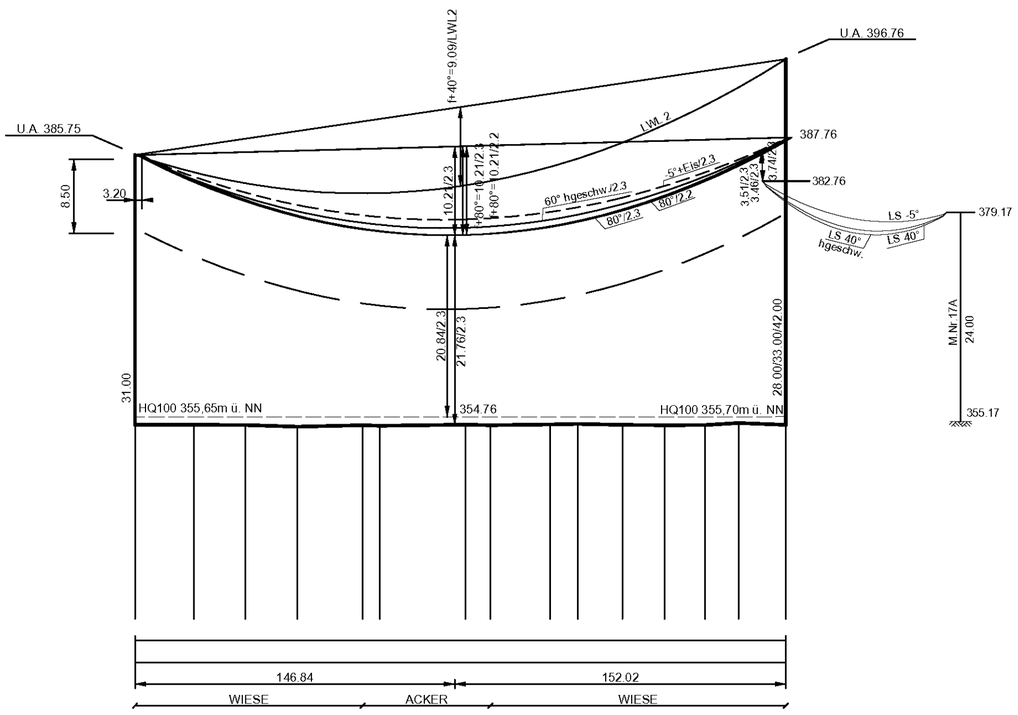

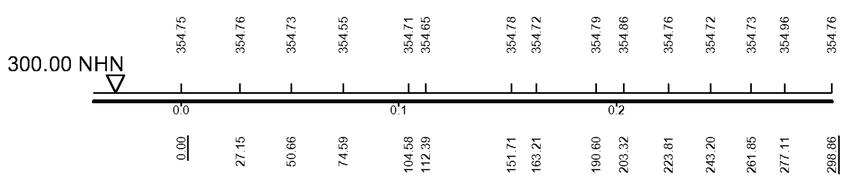

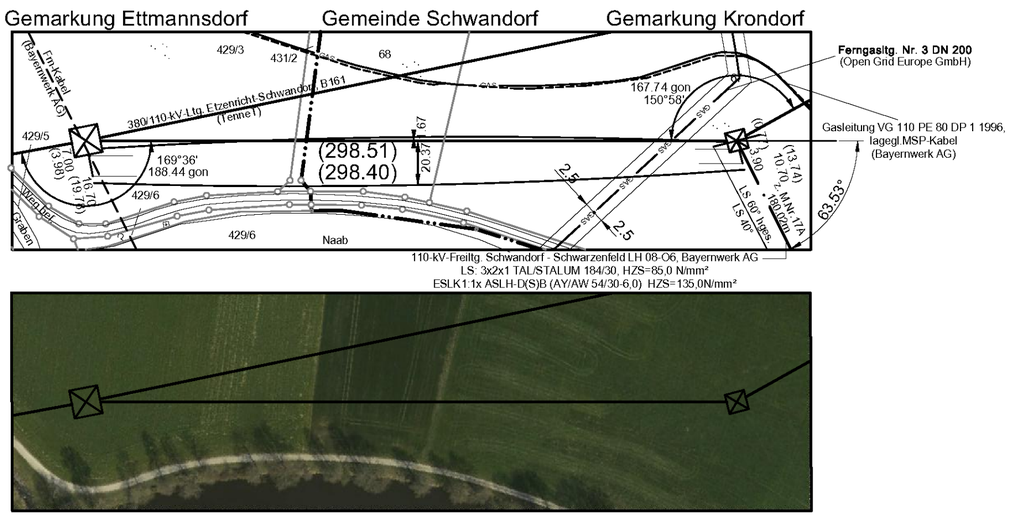

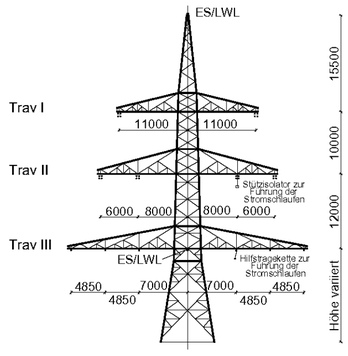

WA160WAZ
110-kV WE160
DA-4-DE-2015.3
M.Nr. 97

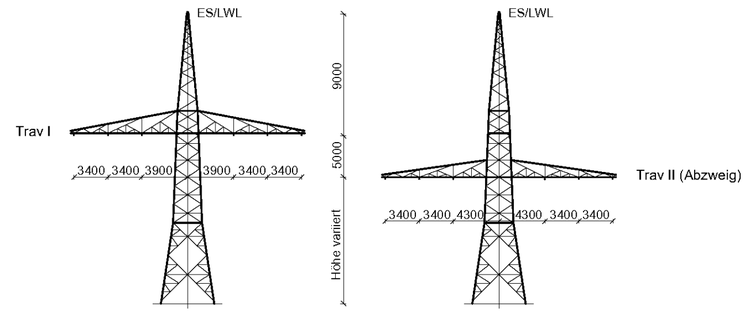

Frontwand - senkrecht zur Leitung

Seitenwand - parallel zur Leitung

WAZ140
A-2-E
M.Nr. 17N

Unterlage 4.3

TenneT Taking power further

110-kV-Leitung Schwandorf - Schwarzenfeld

Ltg. Nr. O6

LÄNGENPROFIL

Mast-Nr. 97 (B161) - Mast-Nr. 17N

DIN VDE-Bestimmung	:	0210/EN 50341/1.11 EIS 2 WIND 1 TEMP.: 80°C
Gestänge	:	DA-4-DE-2015.3; A-2-E
Beseilung		
Leiterseil	:	1 x 3 x 1 x 565-AL1/72-ST1A; σ_{15}= 46.0 N/mm²
	:	
Erdseil		-
Luftkabel	:	1 x 261-AL3/25-A20SA-26,0; dhgl. zum Leiterseil bei EDS
Ketten	:	DA = 3.50m
Seitliche Überhöhung	:	16.5 m rechts — — — — — oder links — · — · — aufgenommen
Datum der Profilaufnahme	:	04/2015

Planfeststellungsunterlage

Aufgestellt
Bayreuth, 17.08.2018

i.V. ..... i.A. .....

Satzungsgemäß ausgelegen in der Zeit
vom .....
bis .....

Zeit und Ort der Auslegung sind vor Auslegung ortsüblich bekannt gemacht worden

Gemeinde: .....

Dienstsiegel/Unterschrift .....

Planfeststellungsbehörde

Firma	Maßstab:	Einheit:
Omexom Hochspannung GmbH	Länge 1:2000 Höhe 1:500	Meter

	Datum	Name
Bearb.	13.12.2017	Küter
Gepr.	26.03.2018	Schindler
Zustand		-
Org.-Einheit		-

Zust.	Änderung	Datum	Name

TenneT Taking power further

Blatt: 3 / 7

Quelle: Geobasisdaten © Bayrische Vermessungsverwaltung