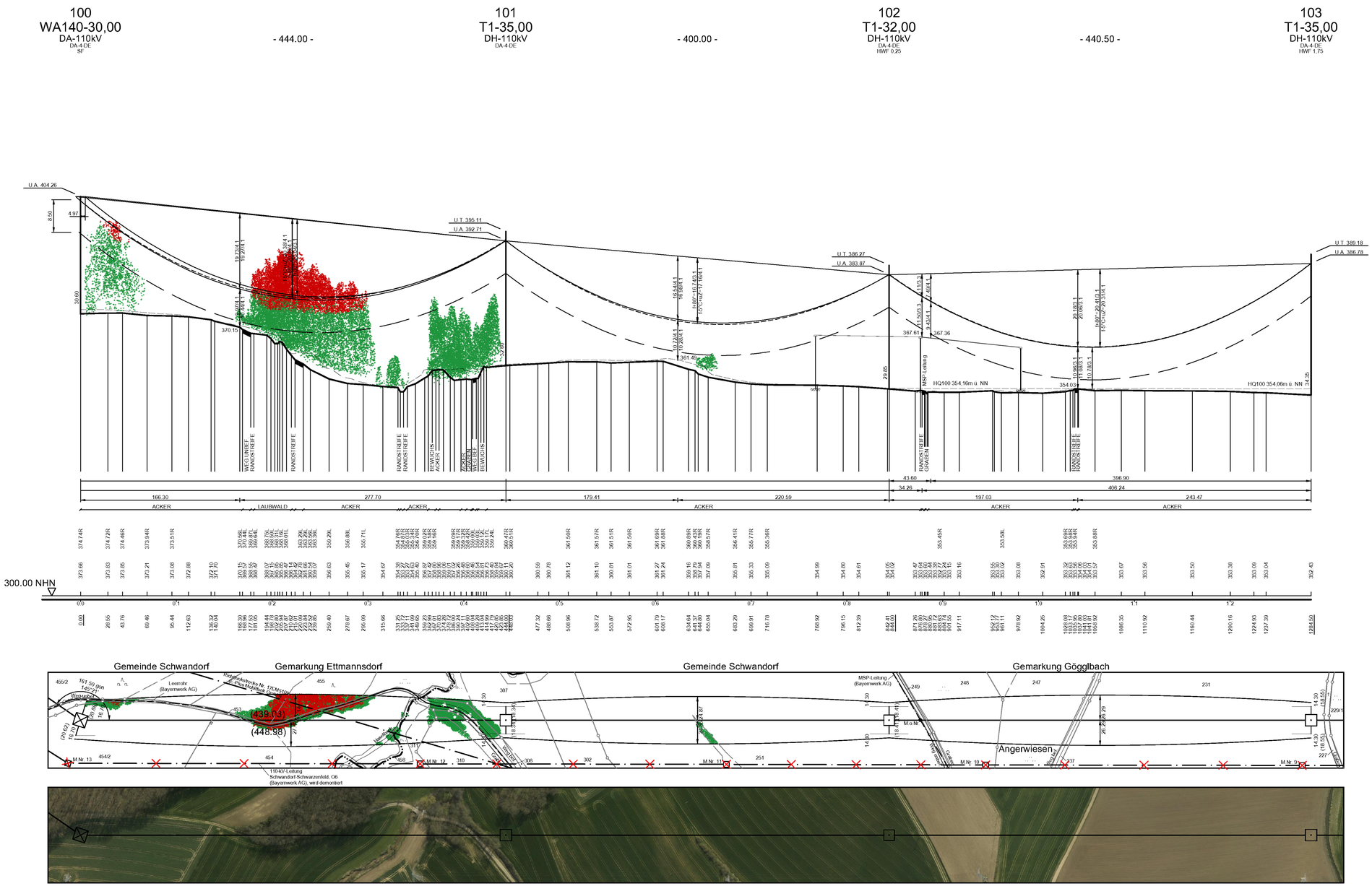


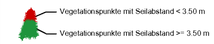


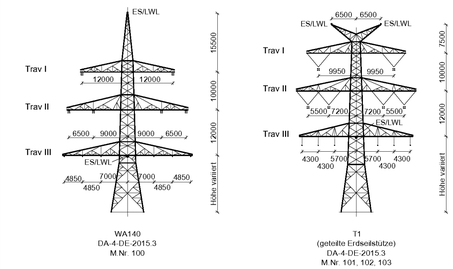


WA140
DA-4-DE-2015.3
M.Nr. 100

T1
(geteilte Erdseilstütze)
DA-4-DE-2015.3
M.Nr. 101, 102, 103

Unterlage 4.2

TENNET
Taking power further

# 380/110-kV-Leitung
# Etzenricht - Schwandorf

Ltg. Nr. B161

## LÄNGENPROFIL

Mast-Nr. 100 - Mast-Nr. 103

| | | |
|---|---|---|
| DIN VDE-Bestimmung | : | 0210/EN 50341/04.16 EIS 2 WIND 1 TEMP.: 80°C |
| Gestänge | : | DA-4-DE-2015.3 |
| Beseilung | | |
| Leiterseil | : | 2 x 3 x 4 x 565-AL1/72-ST1A; $\alpha_i$ = 46.0 N/mm² (380-kV) |
| | : | 2 x 3 x 1 x 565-AL1/72-ST1A; $\alpha_i$ = 46.0 N/mm² (110-kV) |
| Erdseil | : | 1 x 122-AL1/71-ST1A; dhgl. zum Leiterseil bei EDS |
| Luftkabel | : | 1 x 122-AL3/61-A20SA-13,4; dhgl. zum Leiterseil bei EDS |
| | : | 1 x 261-AL3/25-A20SA-26,0; dhgl. zum Leiterseil bei EDS (BAG) |
| Ketten | : | DA = 7.00m, VK = 4.70m (380-kV); DA = 3.50m, DH = 2.40m (110-kV) |
| Seitliche Überhöhung | : | 16.0 m rechts — — — — — oder links — · — · — aufgenommen |
| Datum der Profilaufnahme | : | 04/2015 |

## Planfeststellungsunterlage

Aufgestellt
Bayreuth, 17.08.2018

i.V. [signature] i.A. [signature]

Satzungsgemäß ausgelegen in der Zeit
vom .....
bis .....

Zeit und Ort der Auslegung sind vor Auslegung ortsüblich bekannt gemacht worden

Gemeinde: .....

Dienstsiegel/Unterschrift .....

Planfeststellungsbehörde

| Firma | Maßstab: | Einheit: |
|---|---|---|
| Omexom Hochspannung GmbH | Länge 1:2000 Höhe 1:500 | Meter |

| | Datum | Name |
|---|---|---|
| Bearb. | 13.12.2017 | Küter |
| Gepr. | 26.03.2018 | Schindler |
| Zustand | | - |
| Org.-Einheit | | - |

TENNET
Taking power further

| Zust. | Änderung | Datum | Name | Blatt 40 / 44 |
|---|---|---|---|---|

Quelle: Geobasisdaten © Bayrische Vermessungsverwaltung