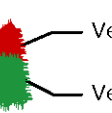
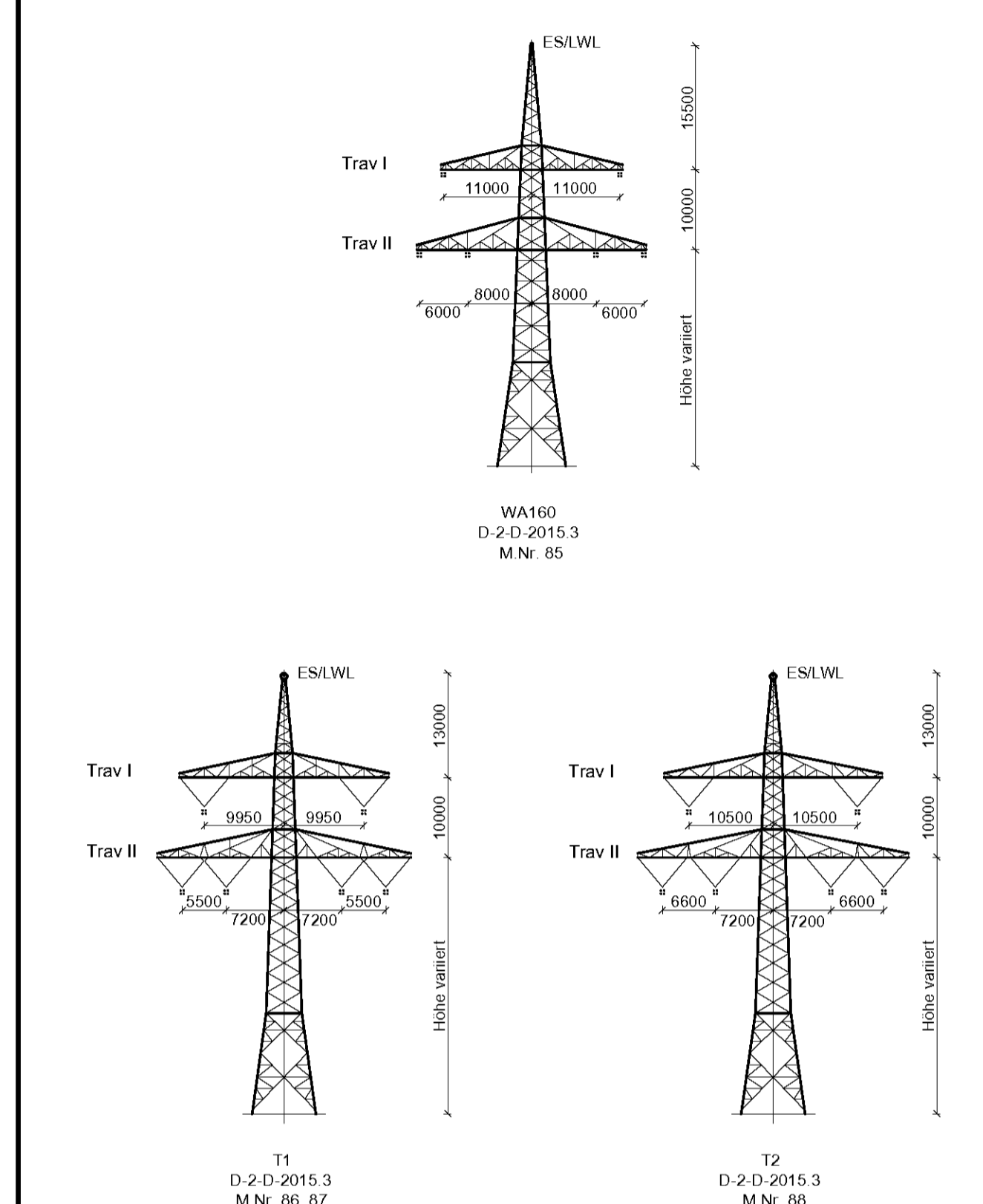
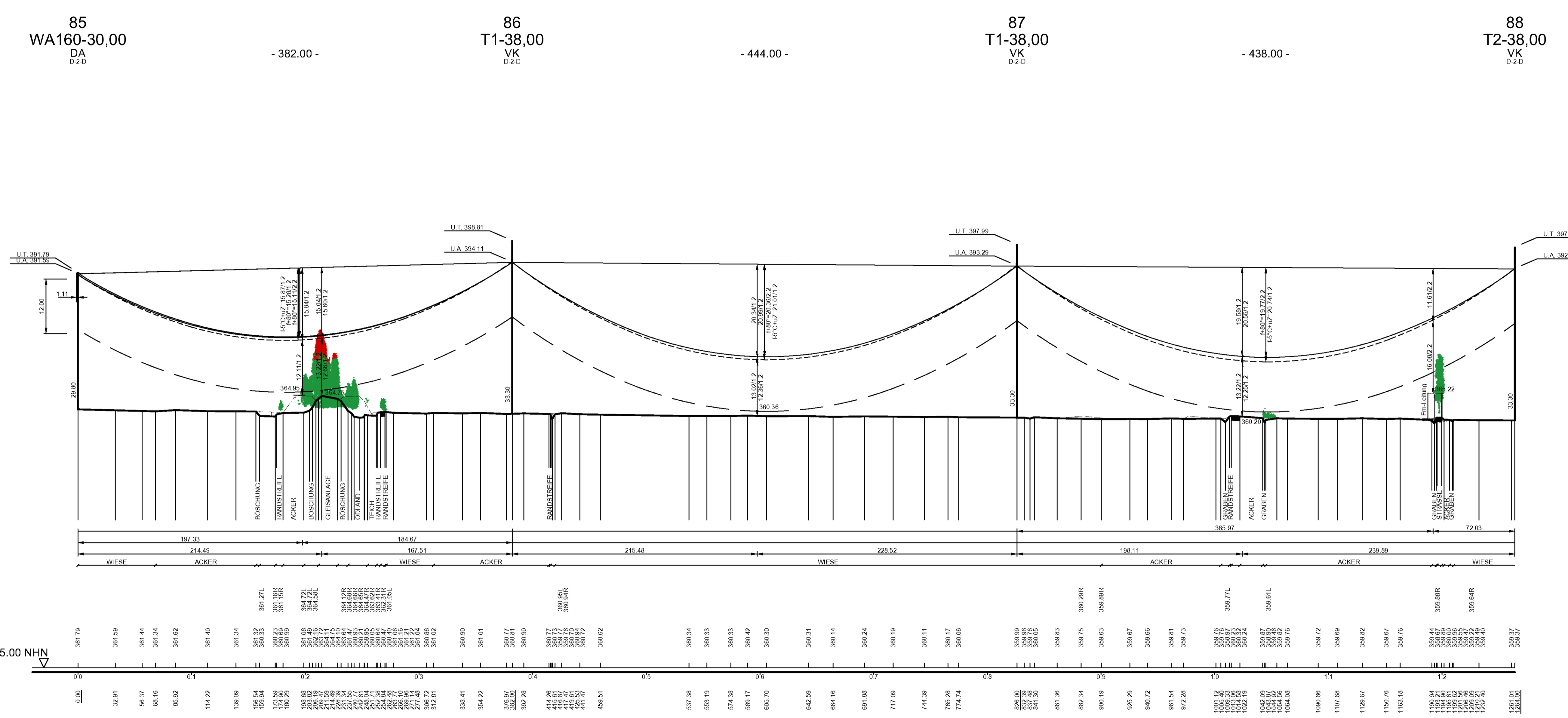

 Vegetationspunkte mit Seilabstand < 5,00 m
 Vegetationspunkte mit Seilabstand >= 5,00 m



Unterlage 4.2



380/110-kV-Leitung Etzenricht - Schwandorf

Ltg. Nr. B161

LÄNGENPROFIL

Mast-Nr. 85 - Mast-Nr. 88

DIN VDE-Bestimmung	: 0210/EN 50341/04.16	EIS 2	WIND 1	TEMP.: 80°C
Gestänge	: D-2-D-2015.3			
Beseilung				
Leiteseil	: 2 x 3 x 4 x 565-AL1/72-ST1A; α _s = 46,0 N/mm ²			
Erdseil	:			
Luftkabel	: 1 x 122-AL3/61-A20SA-13.4; dhgl. zum Leiteseil bei EDS			
Ketten	: DA = 7,00m, VK = 4,70m			
Seitliche Überhöhung	: 15,5 m rechts ----- oder links ----- aufgenommen			
Datum der Profilaufnahme	: 04/2015			

Planfeststellungsunterlage		Satzungsgemäß ausgelegt in der Zeit	
Aufgestellt Bayreuth, 17.08.2018		von	
bis		Zeit und Ort der Auslegung sind vor Auslegung ortsüblich bekannt gemacht worden	
Gemeinde:		Gemeinde:	
Firma Omexom Hochspannung GmbH		Dienstsiegel/Unterschrift	
Maßstab: Länge 1:2000 Höhe 1:500		Planfeststellungsbehörde	
Datum: 13.12.2017		Name: Küler	
Gepr.: 26.03.2018		Name: Schindler	
Zustand:			
Org. Einheit:			
Tennet logo			
Zust.	Änderung	Datum	Name
			Blatt 33/44

Quelle: Geobassdaten © Bayerische Vermessungsverwaltung