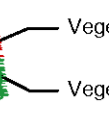
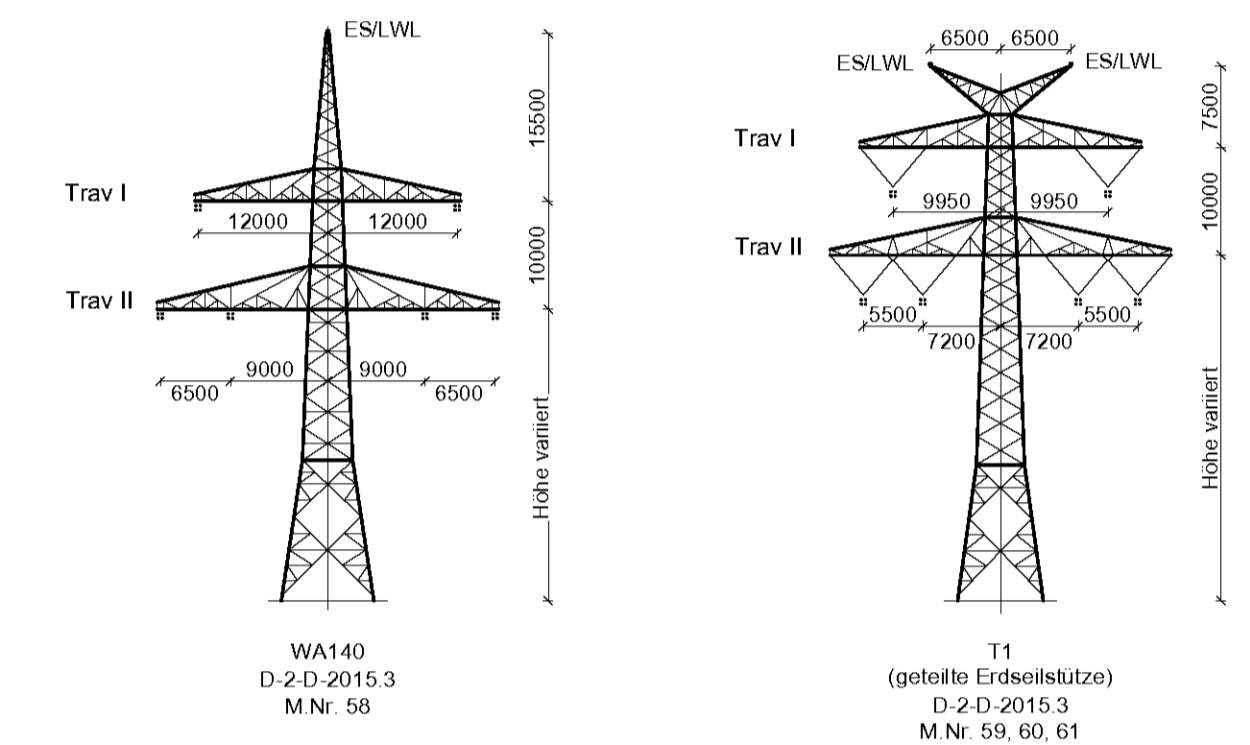

 Vegetationspunkte mit Seilabstand < 5,00 m
 Vegetationspunkte mit Seilabstand >= 5,00 m

58 WA140-30,00 DA D-2-D - 341,00 -
 59 T1-32,00 VK D-2-D - 407,00 -
 60 T1-38,00 VK D-2-D - 429,00 -
 61 T1-41,00 VK D-2-D SF



Unterlage 4.2




380/110-kV-Leitung
Etzenricht - Schwandorf
 Ltg. Nr. B161

LÄNGENPROFIL

Mast-Nr. 58 - Mast-Nr. 61

DIN VDE-Bestimmung	: 0210/EN 50341/04.16 EIS 2 WIND 1	TEMP.: 80°C
Gestänge	: D-2-D-2015.3	
Beseilung		
Leiteseil	: 2 x 3 x 4 x 565-AL1/72-ST1A; $\alpha_s = 46,0$ N/mm ²	
Erdseil	: 1 x 122-AL1/71-ST1A; dhgl. zum Leiteseil bei EDS	
Luftkabel	: 1 x 122-AL3/61-A20SA-13,4; dhgl. zum Leiteseil bei EDS	
Ketten	: DA = 7,00m, VK = 4,70m	
Seitliche Überhöhung	: 15,5 m rechts ----- oder links ----- aufgenommen	
Datum der Profilaufnahme	: 04/2015	

Planfeststellungsunterlage		Satzungsgemäß auslegen in der Zeit	
Aufgestellt Bayreuth, 17.08.2018		vom _____ bis _____	
Zeit und Ort der Auslegung sind vor Auslegung ortüblich bekannt gemacht worden		Gemeinde: _____	
<i>(Signaturen)</i>		Dienstseigel/Unterschrift: _____	
Firma: Omexom Hochspannung GmbH		Planfeststellungsbehörde: _____	
Maßstab: Länge 1:2000 Höhe 1:500		Einheit: Meter	
Datum: 13.12.2017		Name: Küler	
Gepr.: 26.03.2018		Name: Schindler	
Zustand: _____		Name: _____	
Org. Einheit: _____		Name: _____	
		Name: _____	
Zust.	Änderung	Datum	Name
			Blatt 22/44

