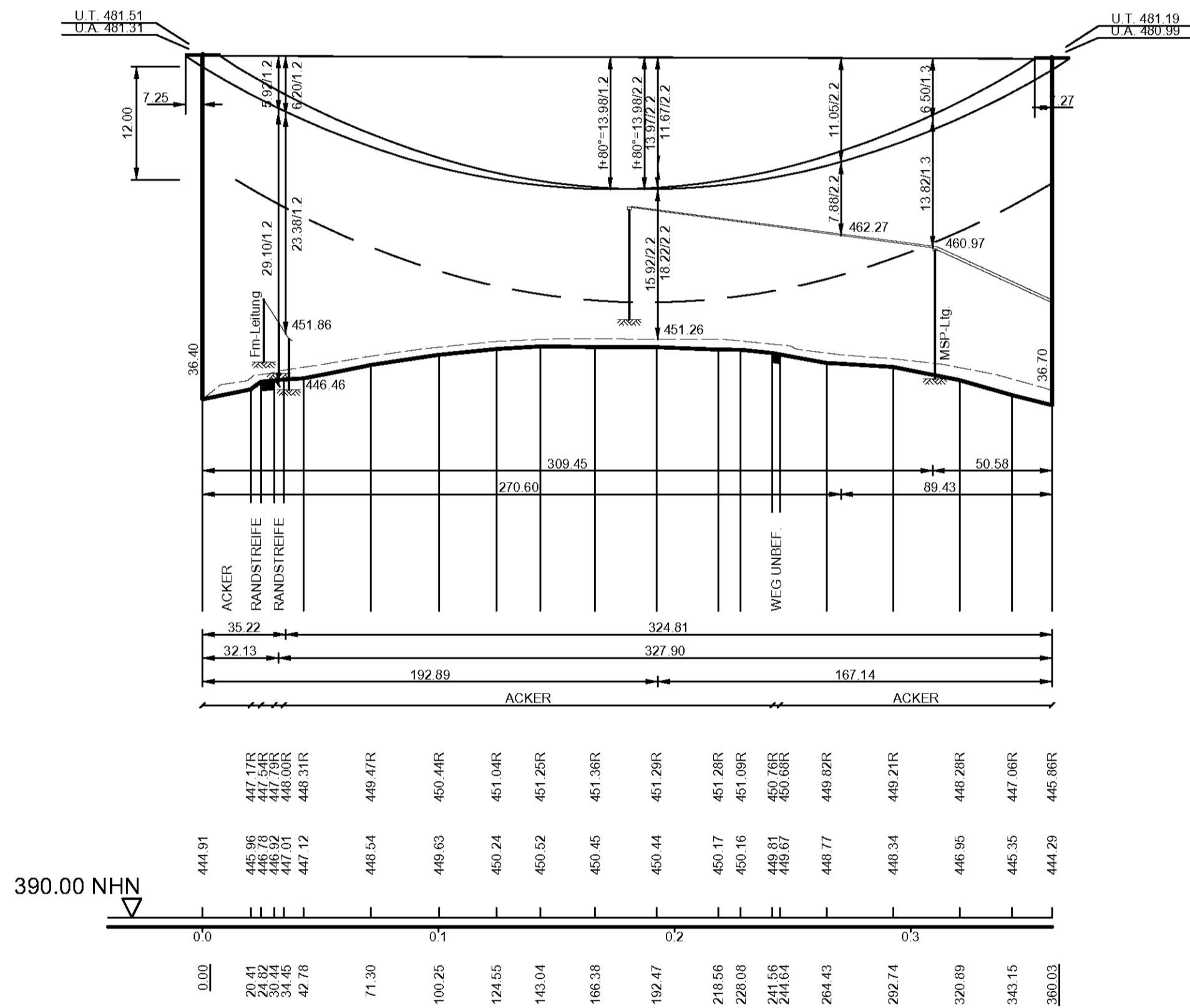


Vegetationspunkte mit Seilabstand < 5.00 m  
 Vegetationspunkte mit Seilabstand >= 5.00 m

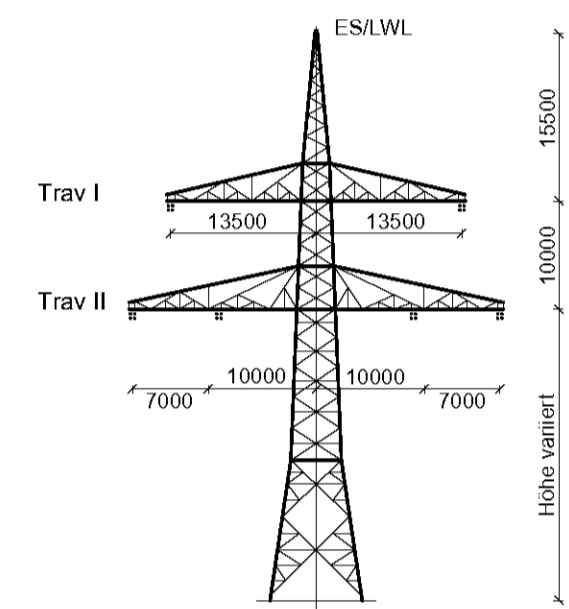
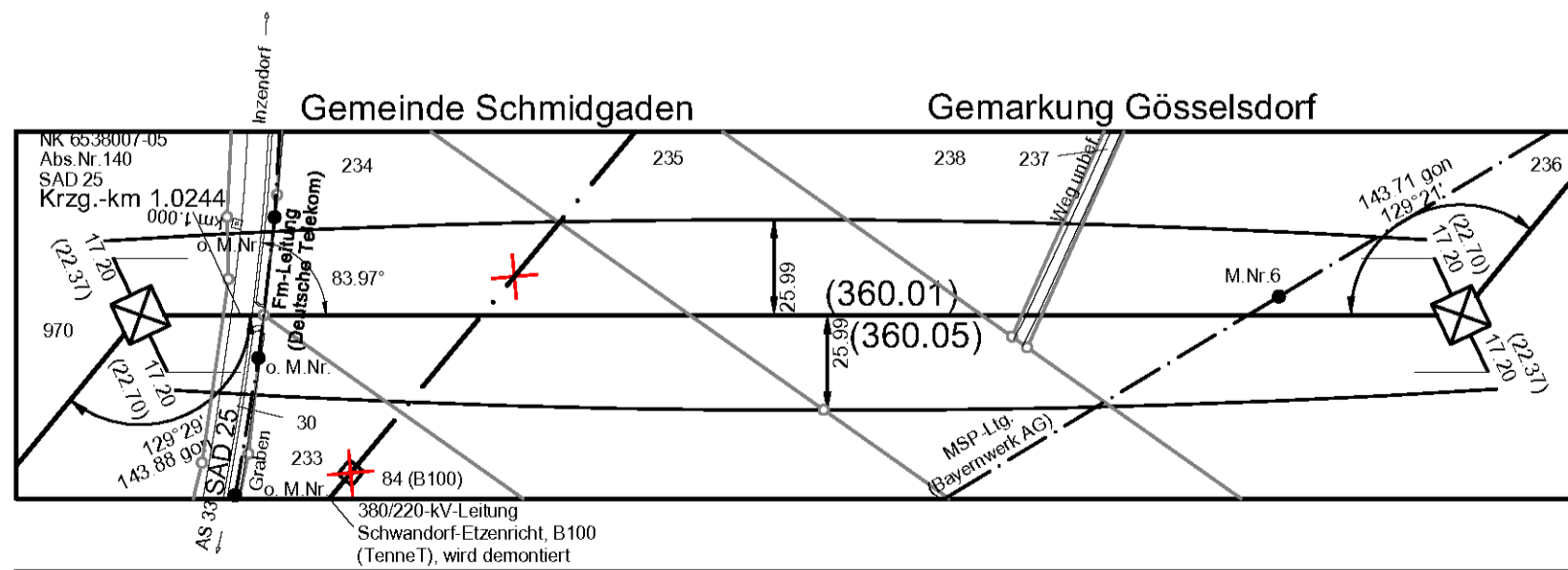
55  
 WA120-36,00  
 DA  
 D-2-D  
 SF  
 Verdritler

56  
 WA120-36,00  
 DA  
 D-2-D  
 SF

- 360.03 -



390.00 NHN



Unterlage 4.2



## 380/110-kV-Leitung Etzenricht - Schwandorf Ltg. Nr. B161

### LÄNGENPROFIL

Mast-Nr. 55 - Mast-Nr. 56

DIN VDE-Bestimmung	: 0210/EN 50341/04.16 EIS 2 WIND 1	TEMP.: 80°C
Gestänge	: D-2-D-2015.3	
<b>Beseilung</b>		
Leiterseil	: 2 x 3 x 4 x 565-AL1/72-ST1A; $\alpha_s = 46.0 \text{ N/mm}^2$	
Erdseil	: -	
Luftkabel	: 1 x 122-AL3/61-A20SA-13,4; dhgl. zum Leiterseil bei EDS	
Ketten	: DA = 7.00m	
Seitliche Überhöhung	: 16.0 m rechts ----- oder links - - - - - aufgenommen	
Datum der Profilaufnahme	: 04/2015	

#### Planfeststellungsunterlage

Aufgestellt	Bayreuth,	17.08.2018
Firma	Omexom Hochspannung GmbH	
Maßstab:	Länge 1:2000	Einheit: Meter
	Höhe 1:500	
	Datum	Name
	Bearb. 13.12.2017	Küler
	Gepr. 26.03.2018	Schindler
	Zustand	-
	Org.-Einheit	-
Zust.	Änderung	Datum Name Blatt 20 / 44

Satzungsgemäß ausgelegen in der Zeit vom ..... bis .....  
 Zeit und Ort der Auslegung sind vor Auslegung ortsüblich bekannt gemacht worden.  
 Gemeinde: .....

Dienstsiegel/Unterschrift .....

Planfeststellungsbehörde