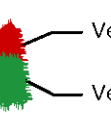
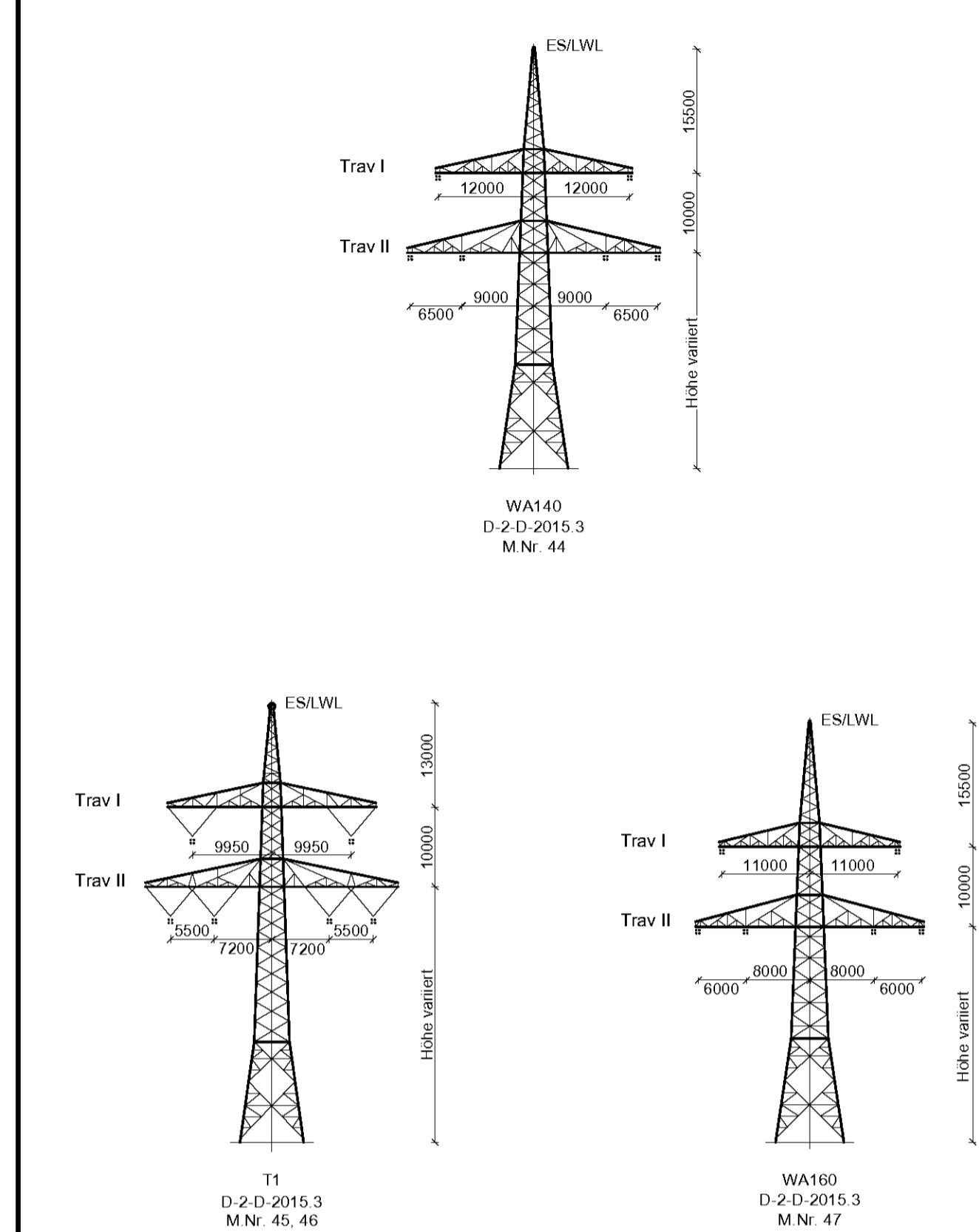
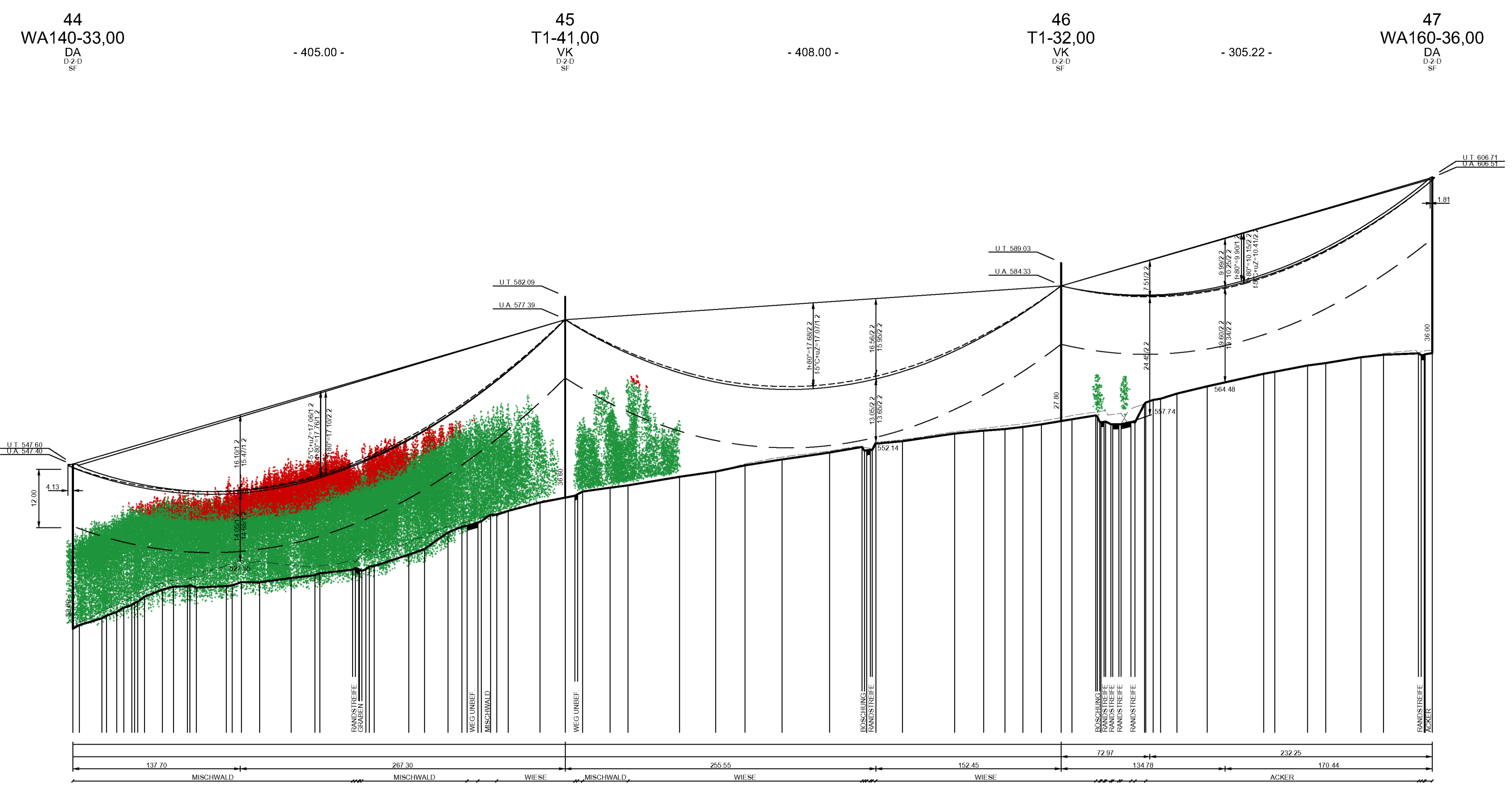

 Vegetationspunkte mit Seilabstand < 5,00 m
 Vegetationspunkte mit Seilabstand >= 5,00 m



Unterlage 4.2



380/110-kV-Leitung Etzenricht - Schwandorf

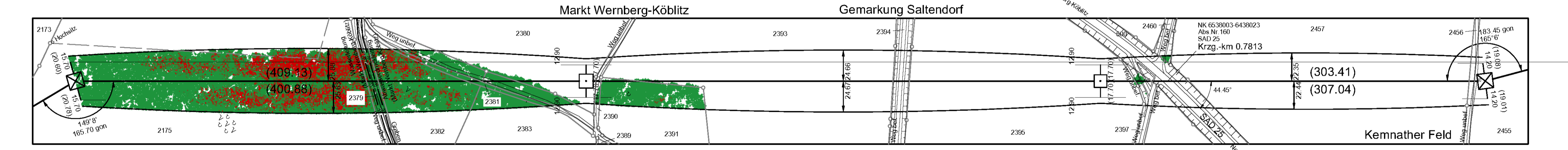
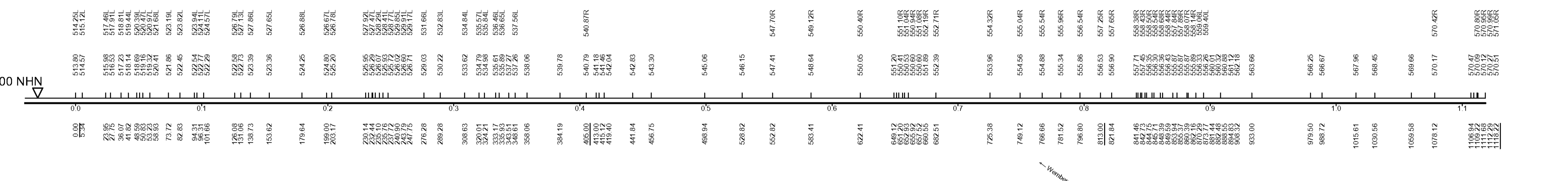
Ltg. Nr. B161

LÄNGENPROFIL

Mast-Nr. 44 - Mast-Nr. 47

DIN VDE-Bestimmung	: 0210/EN 50341/04.16 EIS 2 WIND 1	TEMP.: 80°C
Gestänge	: D-2-D-2015.3	
Beseilung		
Leiterseil	: 2 x 3 x 4 x 565-AL1/72-ST1A; α ₁ = 46,0 N/mm ²	
Erdseil	:	
Luftkabel	: 1 x 122-AL3/61-A20SA-13.4; dhgl. zum Leiterseil bei EDS	
Ketten	: DA = 7,00m, VK = 4,70m	
Seitliche Überhöhung	: 15,5 m rechts ----- oder links ----- aufgenommen	
Datum der Profilaufnahme	: 04/2015	

Planfeststellungsunterlage		Satzungsgemäß ausgelegt in der Zeit	
Aufgestellt Bayreuth, 17.08.2018		von _____ bis _____	
<i>W. G. G. G.</i>		Zeit und Ort der Auslegung sind vor Auslegung ortüblich bekannt gemacht worden	
Firma Omexom Hochspannung GmbH		Gemeinde: _____	
Maßstab: Länge 1:2000 Höhe 1:500		Einheit: Meter	
Datum: 13.12.2017		Name: Küter	
Gepr.: 26.03.2018		Schindler	
Zustand: _____		_____	
Org. Einheit: _____		_____	
		Dienstesiegel/Unterschrift: _____	
Zust. Änderung Datum Name Blatt 16/44		Planfeststellungsbehörde: _____	



Quelle: Geobasisdaten © Bayerische Vermessungsverwaltung