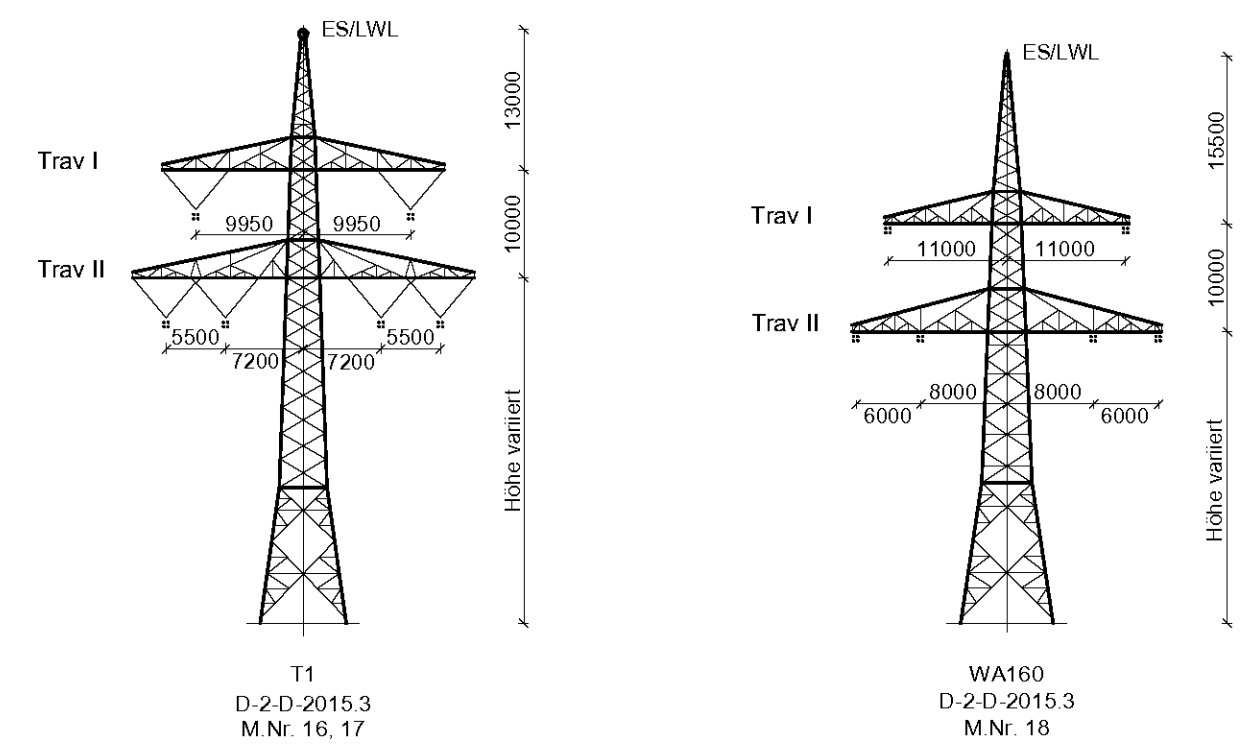
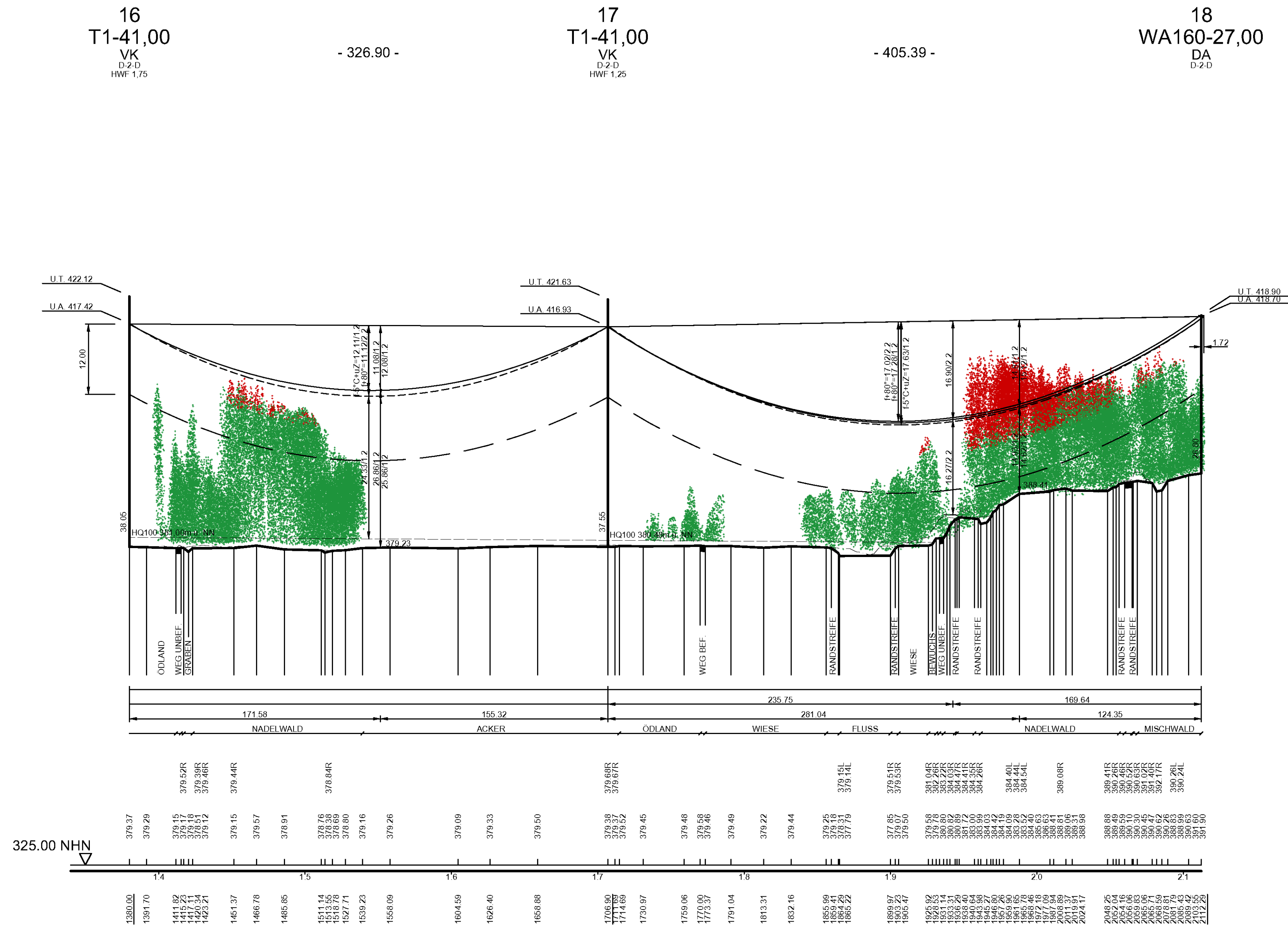


- Vegetationspunkte mit Seilabstand < 5,00 m
- Vegetationspunkte mit Seilabstand >= 5,00 m



Unterlage 4.2


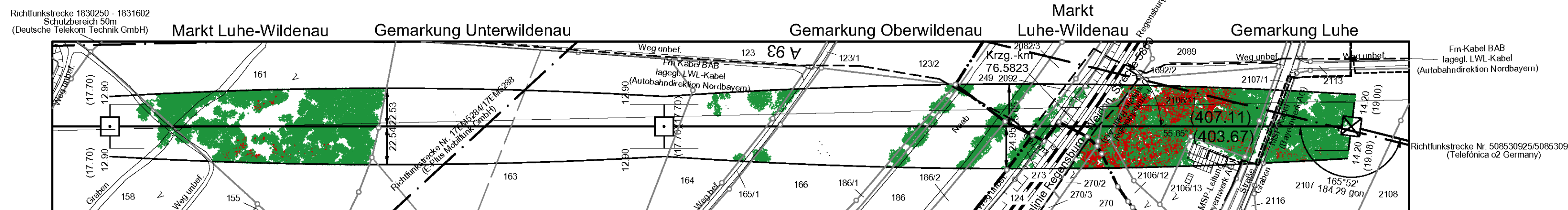


380/110-kV-Leitung Etzenricht - Schwandorf Ltg. Nr. B161

LÄNGENPROFIL

Mast-Nr. 16 - Mast-Nr. 18

DIN VDE-Bestimmung	: 0210/EN 50341/04.16 EIS 2 WIND 1	TEMP.: 80°C
Gestänge	: D-2-D-2015.3	
Beseilung		
Leiterseil	: 2 x 3 x 4 x 565-AL1/72-ST1A; $\alpha_{se} = 46.0 \text{ N/mm}^2$	
Erdseil	:	
Luftkabel	: 1 x 122-AL3/61-A20SA-13.4; dhgl. zum Leiterseil bei EDS	
Ketten	: DA = 7.00m; VK = 4.70m	
Seitliche Überhöhung	: 15.5m rechts ----- oder links ----- aufgenommen	
Datum der Profilaufnahme	: 04/2015	



Planfeststellungsunterlage

Aufgestellt Bayreuth, 17.08.2018		Satzungsgemäß ausgelegen in der Zeit vom ... bis ...	
Zeit und Ort der Auslegung sind vor Auslegung ortsüblich bekannt gemacht worden		Gemeinde:	
Firma Omexom Hochspannung GmbH		Dienstiegel/Unterschrift	
Maßstab Länge 1:2000 Höhe 1:500		Planfeststellungsbehörde	
Datum Name		Datei	
Bearb. 13.12.2017 Küter		Gepr. 26.03.2018 Schindler	
Zustand		-	
Org. Einheit		-	
Zust.	Änderung	Datum	Name
			Blatt 07 / 44