

- Vegetationspunkte mit Seilabstand < 5,00 m
- Vegetationspunkte mit Seilabstand >= 5,00 m

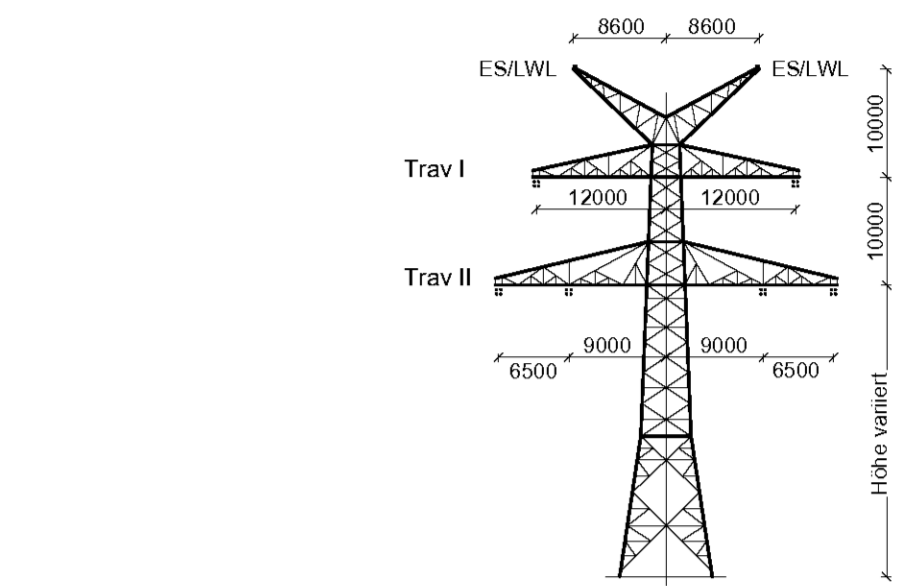
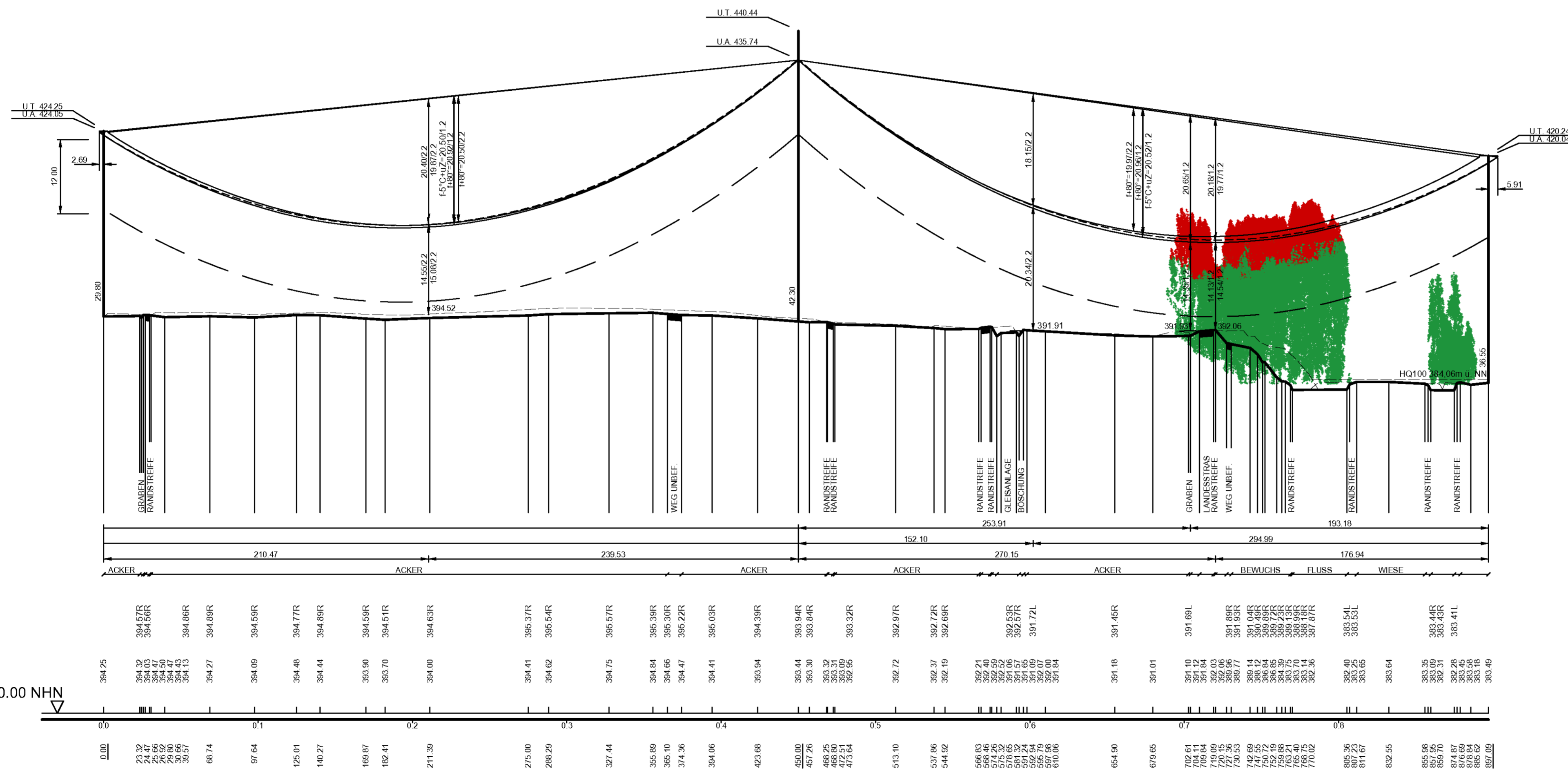
4
WA140-30,00
DA
D-2-D

- 450.00 -

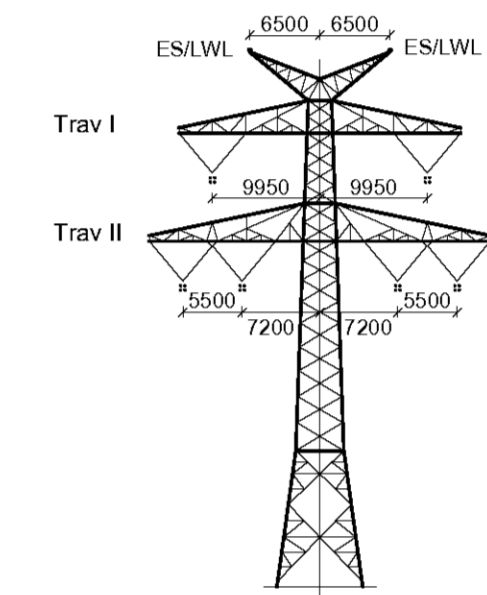
5
T1-47,00
VK
D-2-D

- 447.09 -

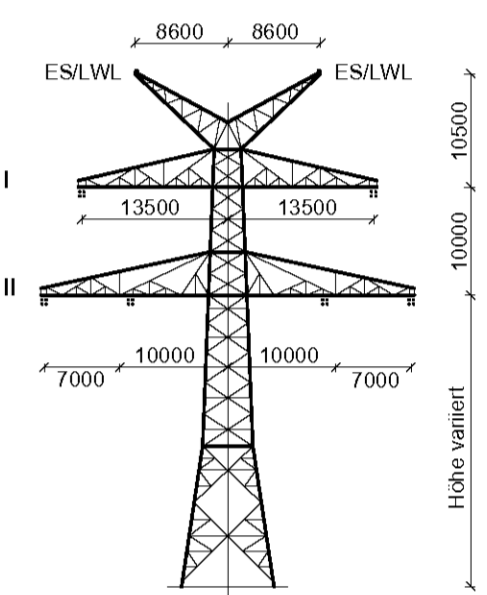
6
WA120-36,00
DA
D-2-D
HWF 0,75



WA140
(geteilte Erdschleuze)
D-2-D-2015.3
M.Nr. 4



T1
(geteilte Erdschleuze)
D-2-D-2015.3
M.Nr. 5



WA120
(geteilte Erdschleuze)
D-2-D-2015.3
M.Nr. 6

Unterlage 4.2



380/110-kV-Leitung Etzenricht - Schwandorf Ltg. Nr. B161

LÄNGENPROFIL

Mast-Nr. 4 - Mast-Nr. 6

DIN VDE-Bestimmung	: 0210/EN 50341/04.16	EIS 2	WIND 1	TEMP.: 80°C
Gestänge	: D-2-D-2015.3			
Beseilung				
Leiterseil	: 2 x 3 x 4 x 565-AL1/72-ST1A; $\alpha_n = 46.0 \text{ N/mm}^2$			
Erdseil	: 1 x 122-AL1/71-ST1A; dhgl. zum Leiterseil bei EDS			
Luftkabel	: 1 x 122-AL3/61-A20SA-13.4; dhgl. zum Leiterseil bei EDS			
Ketten	: DA = 7,00m; VK = 4,70m			
Seitliche Überhöhung	: 16,5 m rechts ----- oder links ----- aufgenommen			
Datum der Profilaufnahme	: 04/2015			

Planfeststellungsunterlagen

Aufgestellt Bayreuth, 17.08.2018		Satzungsgemäß ausgelegen in der Zeit vom bis											
Zeit und Ort der Auslegung sind vor Auslegung ortsüblich bekannt gemacht worden		Gemeinde:											
Firma Omexom Hochspannung GmbH		Dienstseigel/Unterschrift											
Maststab Länge 1:2000 Höhe 1:500		Planfeststellungsbehörde											
<table border="1"> <tr> <th>Datum</th> <th>Name</th> </tr> <tr> <td>Bearb. 13.12.2017</td> <td>Küter</td> </tr> <tr> <td>Gepr. 26.03.2018</td> <td>Schindler</td> </tr> <tr> <td>Zustand</td> <td>-</td> </tr> <tr> <td>Org. Einheit</td> <td>-</td> </tr> </table>				Datum	Name	Bearb. 13.12.2017	Küter	Gepr. 26.03.2018	Schindler	Zustand	-	Org. Einheit	-
Datum	Name												
Bearb. 13.12.2017	Küter												
Gepr. 26.03.2018	Schindler												
Zustand	-												
Org. Einheit	-												
Zust.	Änderung	Datum	Blatt 03 / 44										

Quelle: Geobasisdaten © Bayerische Vermessungsverwaltung