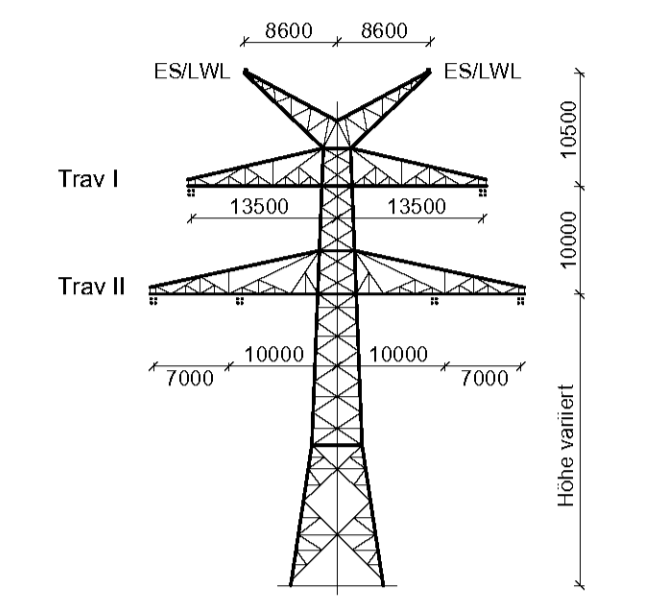
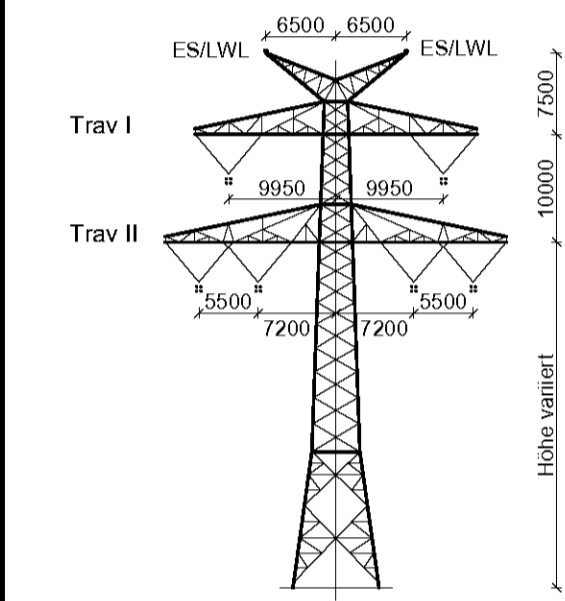


- Vegetationspunkte mit Seilabstand < 5,00 m
- Vegetationspunkte mit Seilabstand >= 5,00 m

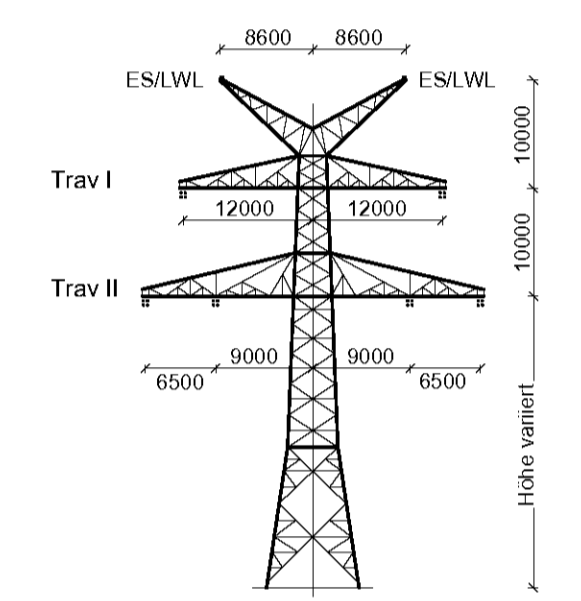
1 WE/WAdiff120-27,00 DA D-2-D SF
 2 T1-38,00 VK D-2-D
 3 T1-32,00 VK D-2-D
 4 WA140-30,00 DA D-2-D




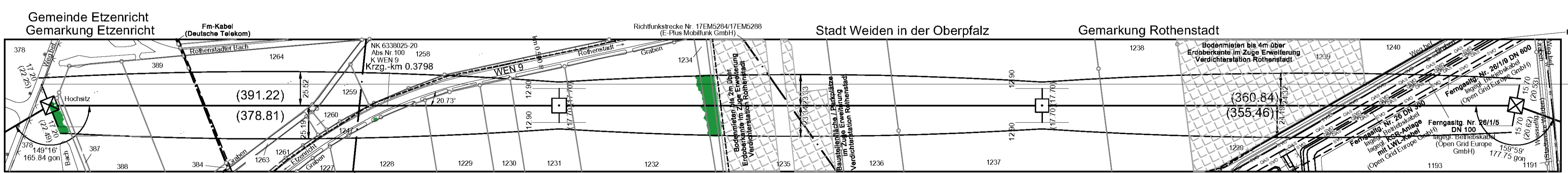
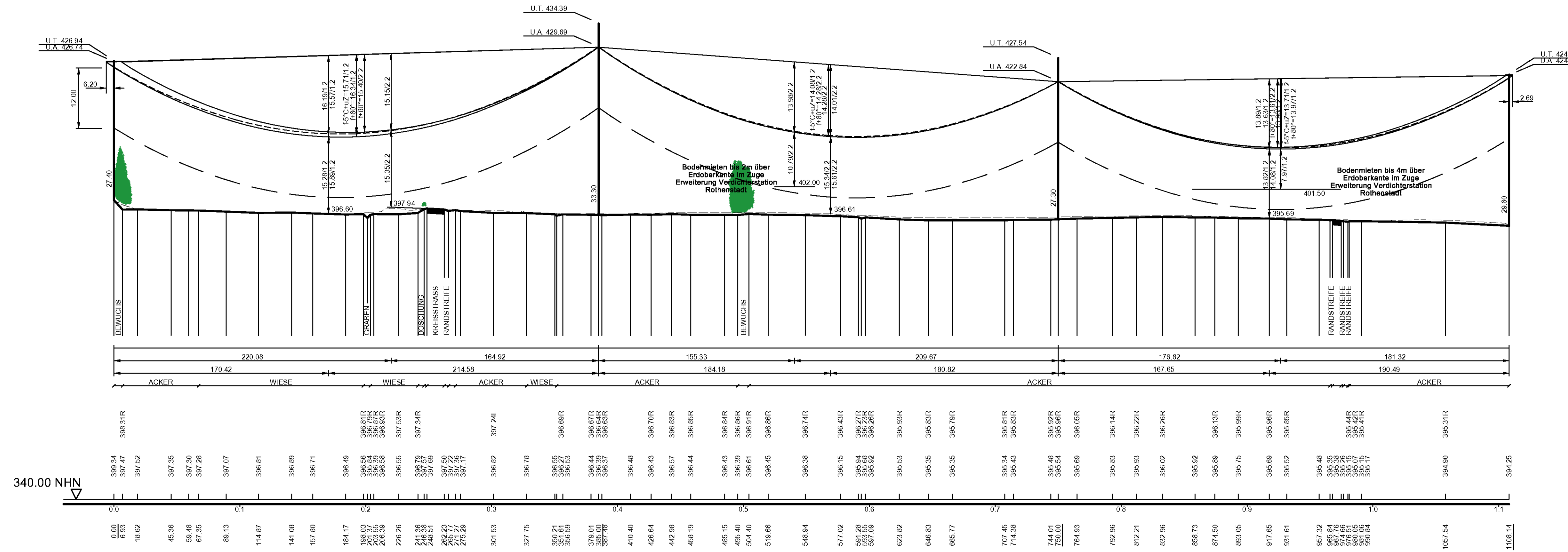
WEWA120 (geteilte Erdsesselstütze) D-2-D-2015.3 M.Nr. 1



T1 (geteilte Erdsesselstütze) D-2-D-2015.3 M.Nr. 2 und 3



WA140 (geteilte Erdsesselstütze) D-2-D-2015.3 M.Nr. 4



Unterlage 4.2



380/110-kV-Leitung Etzenricht - Schwandorf Ltg. Nr. B161

LÄNGENPROFIL

Mast-Nr. 1 - Mast-Nr. 4

DIN VDE-Bestimmung	: 0210/EN 50341/04.16 EIS 2 WIND 1 TEMP.: 80°C
Gestänge	: D-2-D-2015.3
Beseilung	
Leiterseil	: 2 x 3 x 4 x 565-AL1/72-ST1A; $\alpha_s = 46,0 \text{ N/mm}^2$
Erdseil	: 1 x 122-AL1/71-ST1A; dhgl. zum Leiterseil bei EDS
Luftkabel	: 1 x 122-AL3/61-A20SA-13.4; dhgl. zum Leiterseil bei EDS
Ketten	: DA = 7,00m; VK = 4,70m
Seitliche Überhöhung	: 16,5 m rechts ----- oder links ----- aufgenommen
Datum der Profilaufnahme	: 04/2015

Planfeststellungsunterlage

Aufgestellt	17.08.2018	Satzungsgemäß ausgearbeitet in der Zeit von ... bis ...	
Geprüft	<i>[Signature]</i>	Zeit und Ort der Auslegung sind vor Auslegung ortsüblich bekannt gemacht worden	
Firma	Omexom Hochspannung GmbH	Maßstab	Länge 1:2000 Höhe 1:500
Einheit	Meter	Datum	13.12.2017
Dienstiegel/Unterschrift	<i>[Signature]</i>	Name	Küter
Planfeststellungsbehörde		Gepr.	26.03.2018
		Zustand	Schindler
		Org. Einheit	
Zust.	Änderung	Datum	Name
		02/14	