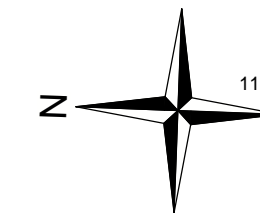


# 380/110-kV-Leitung Etzenricht - Schwandorf

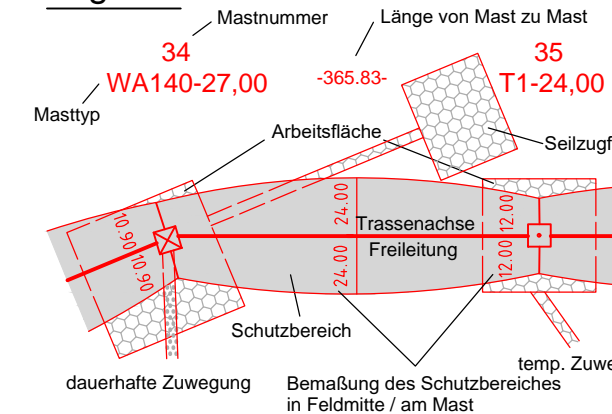
Ltg. Nr. B161

## LAGE-/GRUNDERWERBSPLAN

2 380/220-kV-Leitung, Schwandorf - Etzenricht, B100 (Tennet)  
Mast Nr. 45 - Mast Nr. 46 - Rückbau



### Legende:



### Grenzen:

- Land: [Symbol]
- Kreis: [Symbol]
- Stadt/Gem.: [Symbol]
- Gemarkung: [Symbol]
- Flurstück: [Symbol]
- Flurbereinigung: [Symbol]
- Rückbau: [Symbol]
- Hoch- u. Mittelsp.-Ltg.: [Symbol]
- Waldeinschlag: [Symbol]

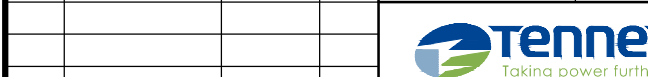
### Planfeststellungsunterlage

Aufgestellt  
Bayreuth, 17.08.2018

*i.v. Ecker* *i.A. der Firma*

Firma: **Omexom**  
Hochspannung GmbH  
Maßstab: 1 : 2000  
Einheit: Meter

Datum	Name
Bearb. 21.02.2018	Joachim
Gepr. 21.02.2018	Schindler
Zustand	-
Org.-Einheit	-



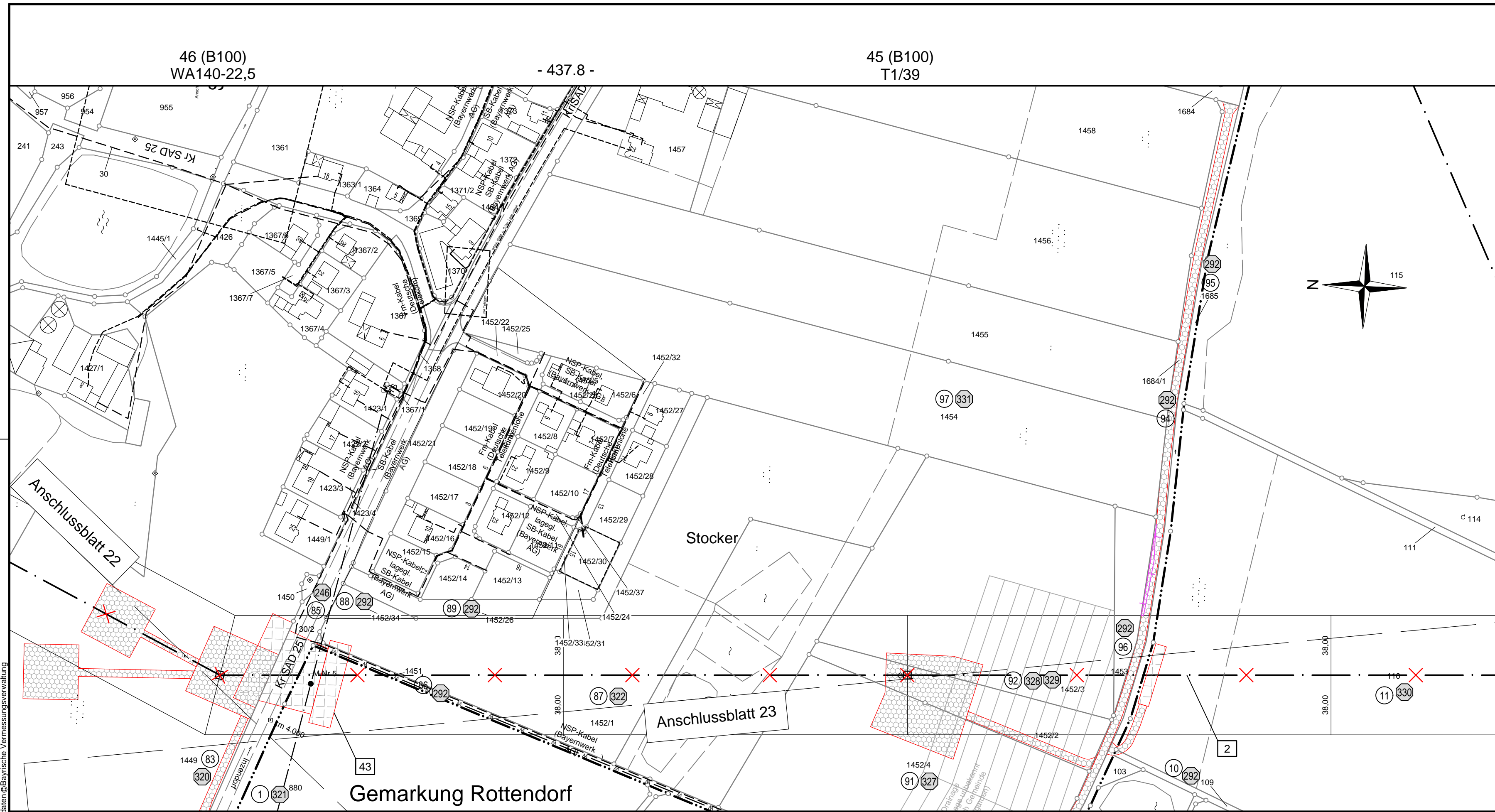
Satzungsgemäß ausgelegt in der Zeit  
vom .....  
bis .....

Zeit und Ort der Auslegung sind vor Auslegung ortsüblich bekannt gemacht worden

Gemeinde: .....

Dienstiegel/Unterschrift .....

Planfeststellungsbehörde



Gemarkung Gösselsdorf    Landkreis Schwandorf    Gemeinde Schmidgarden    Gemarkung Rottendorf

Quelle: Geobasisdaten © Bayerische Vermessungsverwaltung