

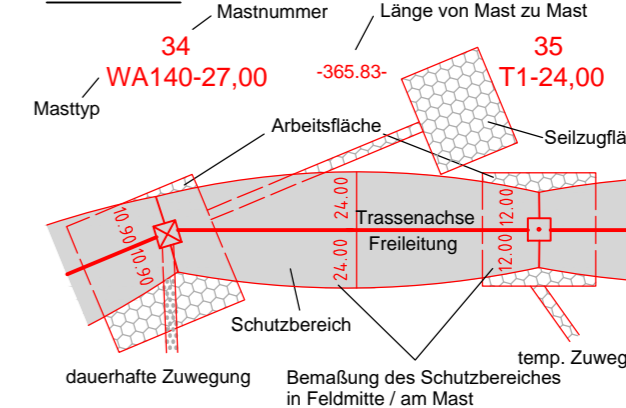
380/110-kV-Leitung Etzenricht - Schwandorf

Ltg. Nr. B161

LAGE-/GRUNDERWERBSPLAN Mast Nr. 98 - Mast Nr. 100

- 2 380/220-kV-Leitung, Schwandorf - Etzenricht, B100 (Tennet)
Mast Nr. 10 - Mast Nr. 11, Rückbau
- 6 110-kV-Ltg. Schwandorf - Schwarzenfeld, O6 (Bayerwerk Netz GmbH)
Mast Nr. 13 - Mast Nr. 15, Rückbau

Legende:



Grenzen:

- 1 Bauwerksnummer
- 1 Eigentümer-schlüsselnummer
- 5 Grundstücks-ordnungsnummer
- 37 Flurstücksnummer
- Abspannmast
- Tragmast
- Schutz-/Schleifgerüst

- Land
- Kreis
- Stadt/Gem.
- Gemarkung
- Flurstück
- Flurbereinigung
- Rückbau
- Hoch- u. Mittelsp.-Ltg.
- Waldeinschlag

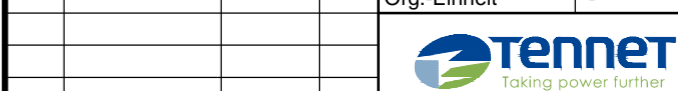
Planfeststellungsunterlage

Aufgestellt Bayreuth, 17.08.2018

i.V. E. Schödel *i.A. des Förster*

Firma: Omexom Hochspannung GmbH
Maßstab: 1 : 2000
Einheit: Meter

Datum	Name
Bearb. 20.02.2018	Joachim
Gepr. 20.02.2018	Schindler
Zustand	-
Org.-Einheit	-



Zust., Änderung, Datum, Name, Blatt: 39 / 57

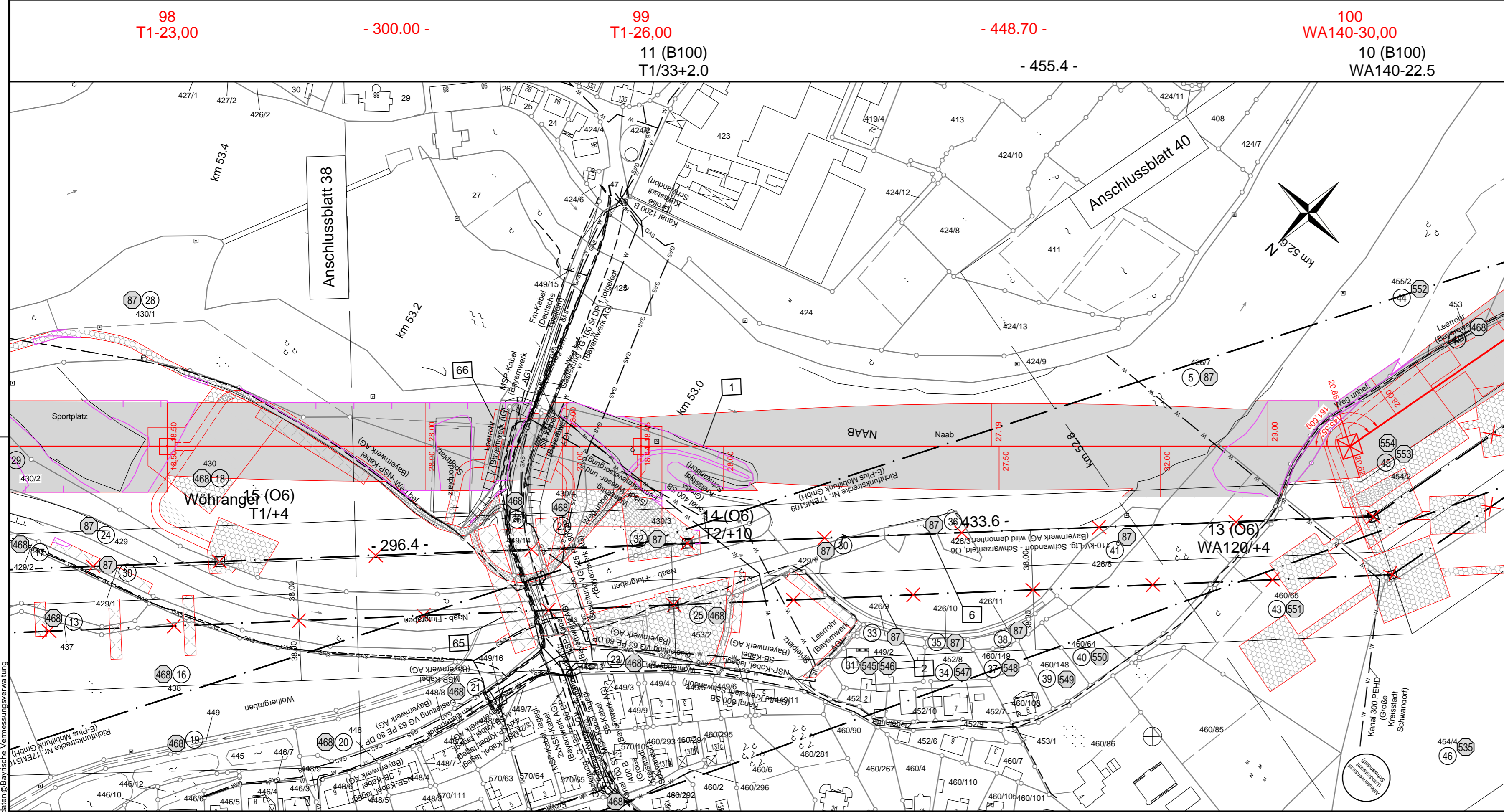
Satzungsgemäß ausgelegt in der Zeit vom ... bis ...

Zeit und Ort der Auslegung sind vor Auslegung ortsüblich bekannt gemacht worden

Gemeinde:

Dienstsigel/Unterschrift

Planfeststellungsbehörde



Landkreis Schwandorf Stadt Schwandorf Gemarkung Ettmannsdorf

Quelle: Geobasisdaten © Bayerische Vermessungsverwaltung