

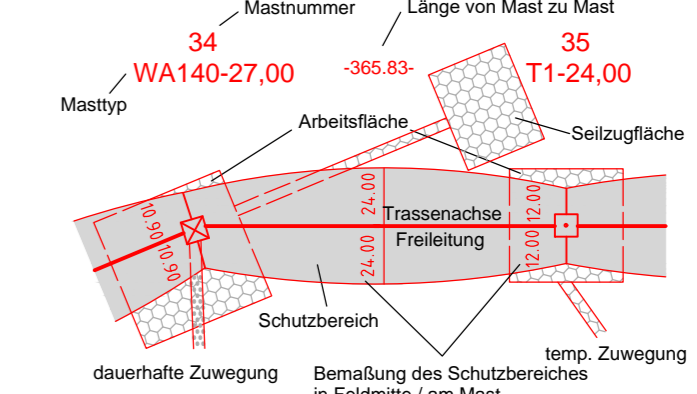
# 380/110-kV-Leitung Etzenricht - Schwandorf

Ltg. Nr. B161

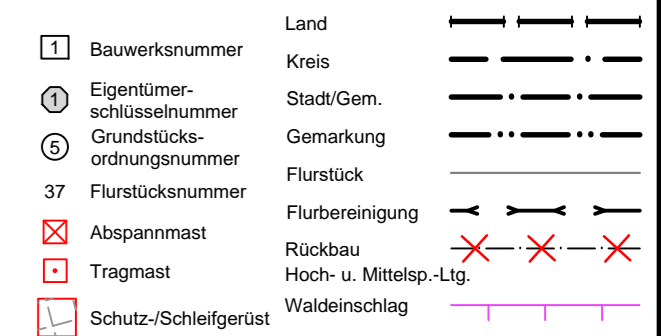
## LAGE-/GRUNDERWERBSPLAN Mast Nr. 84 - Mast Nr. 87

2 380/220-kV-Leitung, Schwandorf - Etzenricht, B100 (Tennet)  
Mast Nr. 22 - Mast Nr. 24, Rückbau

### Legende:



### Grenzen:



### Planfeststellungsunterlage

Aufgestellt Bayreuth, 17.08.2018

*i.V. Schödel* *i.A. Schödel*

Firma: Omexom Hochspannung GmbH

Maßstab: 1 : 2000

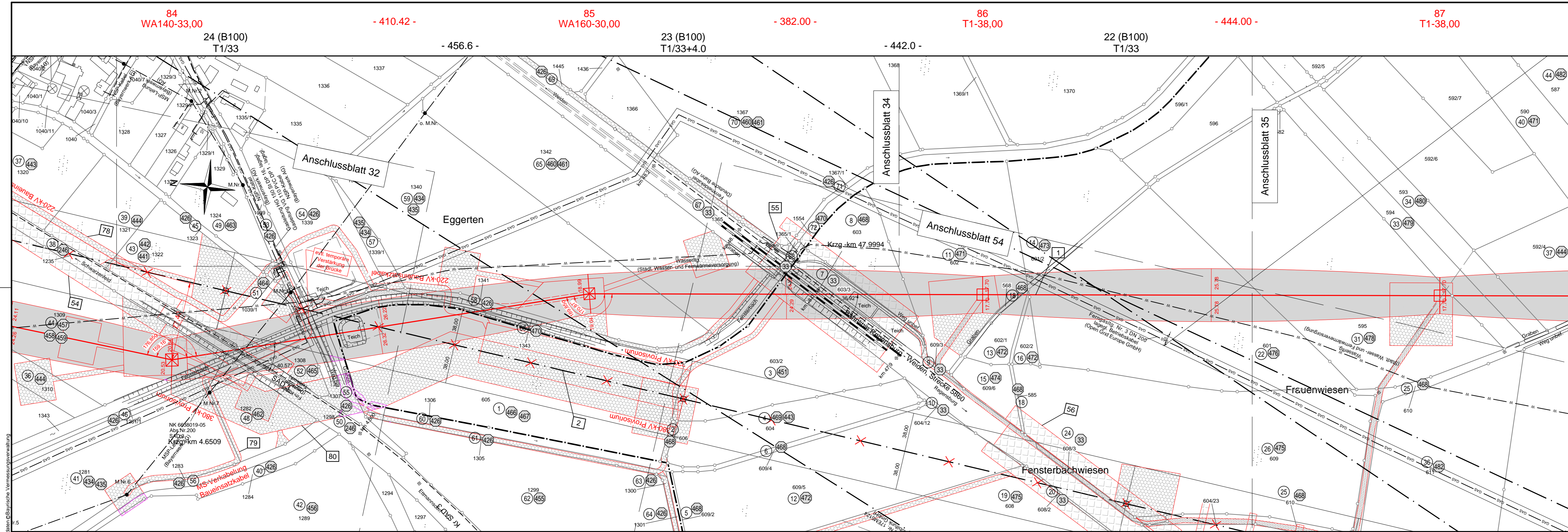
Datum	Name
Bearb. 20.02.2018	Joachim
Gepr. 20.02.2018	Schindler
Zustand	-
Org.-Einheit	-

Zust. Änderung Datum Name Blatt: 33 / 57

Satzungsgemäß ausgelesen in der Zeit vom ... bis ...  
Zeit und Ort der Auslegung sind vor Auslegung ortsüblich bekannt gemacht worden.  
Gemeinde: .....

Dienstsigel/Unterschrift .....

Planfeststellungsbehörde



Markt Schwarzenfeld Gemarkung Frotzersricht Landkreis Schwandorf Stadt Schwandorf Gemarkung Fronberg

Quelle: Geobasisdaten © Bayerische Vermessungsverwaltung