

Unterlage 3.2



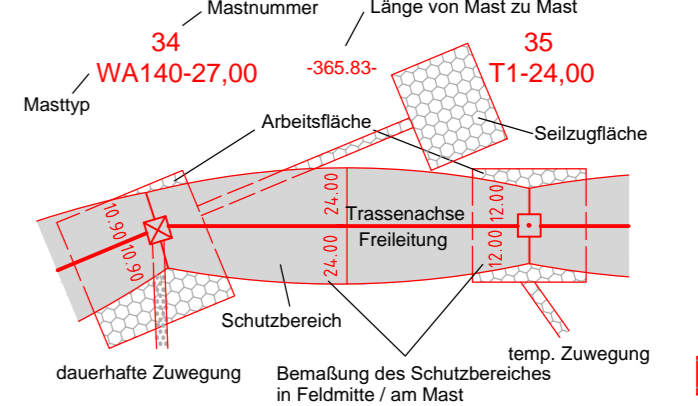
380/110-kV-Leitung Etzenricht - Schwandorf

Ltg. Nr. B161

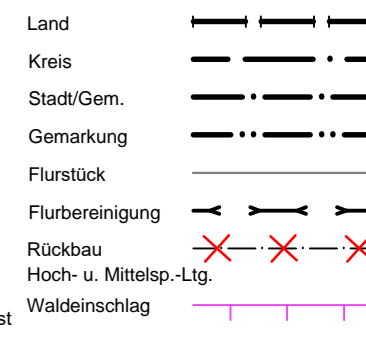
LAGE-/GRUNDERWERBSPLAN Mast Nr. 78 - Mast Nr. 81

2 380/220-kV-Leitung, Schwandorf - Etzenricht, B100 (Tennet)
Mast Nr. 27 - Mast Nr. 30, Rückbau

Legende:



Grenzen:



Planfeststellungsunterlage


Aufgestellt
Bayreuth, 17.08.2018

i.V. Ecker *i.A. ...*

Firma: **Omexom**
Hochspannung GmbH

Maßstab: 1 : 2000
Einheit: Meter

Bearb.	20.02.2018	Joachim
Gepr.	20.02.2018	Schindler
Zustand	-	-
Org.-Einheit	-	-



Satzungsgemäß ausgelegen in der Zeit vom ... bis ...
Zeit und Ort der Auslegung sind vor Auslegung ortsüblich bekannt gemacht worden.

Gemeinde:
Dienststempel/Unterschrift

Planfeststellungsbehörde

Gmd. Fensterbach
Gemk. Dürnsricht

Landkreis Schwandorf

Markt Schwarzenfeld

Gemarkung Frotzersricht

Gemarkung Schwarzenfeld

Quelle: Geobasisdaten © Bayerische Vermessungsverwaltung