

Unterlage 3.2



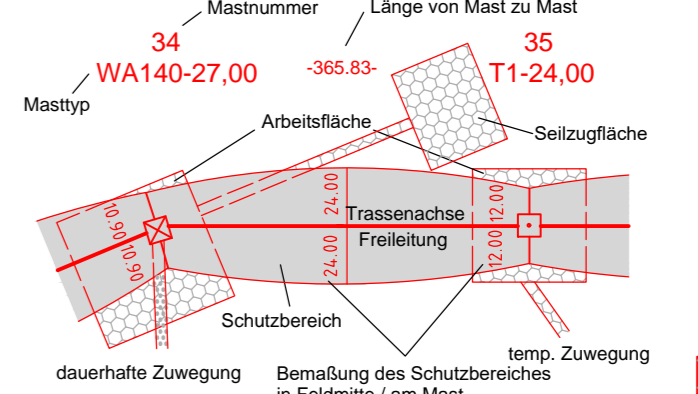
380/110-kV-Leitung Etzenricht - Schwandorf

Ltg. Nr. B161

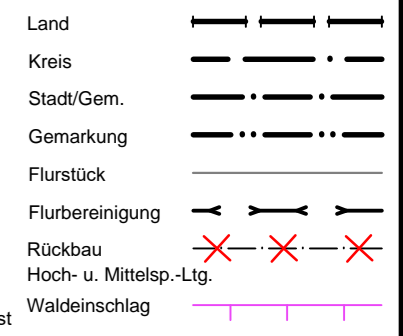
LAGE-/GRUNDERWERBSPLAN Mast Nr. 64 - Mast Nr. 67

2 380/220-kV-Leitung, Schwandorf - Etzenricht, B100 (Tennet)
Mast Nr. 39 - Mast Nr. 41, Rückbau

Legende:



Grenzen:




Planfeststellungsunterlage

Aufgestellt
Bayreuth, 17.08.2018

i.V. E. Schaefer *i.A. Dr. J. Schindler*

Firma: **Omexom Hochspannung GmbH** Maßstab: 1 : 2000 Einheit: Meter

Bearb.	20.02.2018	Joachim
Gepr.	20.02.2018	Schindler
Zustand	-	-
Org.-Einheit	-	-



Satzungsgemäß ausgelegen in der Zeit vom bis
Zeit und Ort der Auslegung sind vor Auslegung ortsüblich bekannt gemacht worden
Gemeinde:

Dienstsiegel/Unterschrift

Zust.	Änderung	Datum	Name	Blatt:	25 / 57
-------	----------	-------	------	--------	---------

Quelle: Geobasisdaten © Bayerische Vermessungsverwaltung

Landkreis Schwandorf

Gemeinde Schmidgaden

Gemarkung Trisching