

Unterlage 2.2



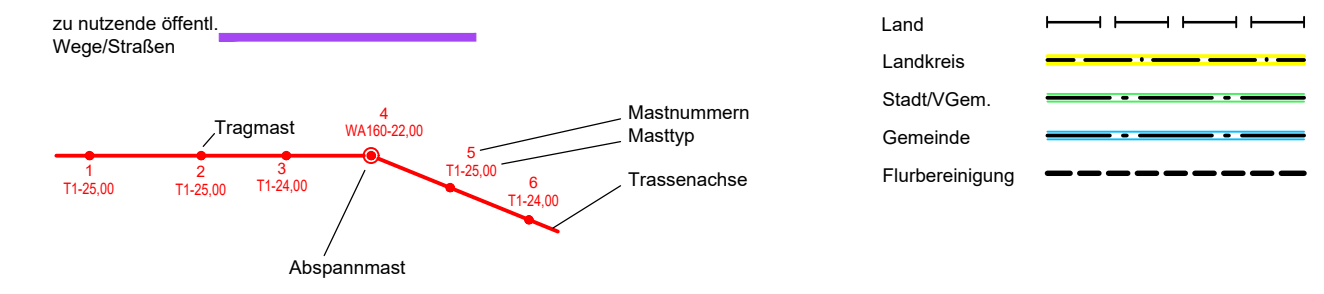
380/110-kV-Leitung Etzenricht - Schwandorf

Ltg. Nr. B161

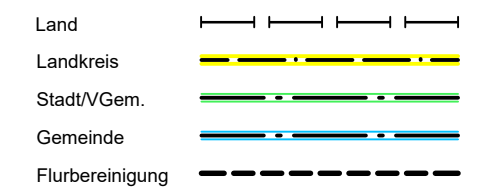
WEGENUTZUNGSPLAN

Mast Nr. 30 - Mast Nr. 83

Legende:



Grenzen:



Planfeststellungsunterlage

Aufgestellt
Bayreuth, 17.08.2018

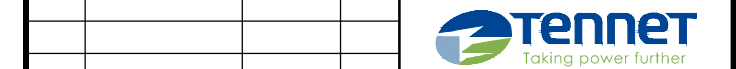
i.v. Ecker *i.A. dem Förster*

Firma
Omexom
Hochspannung GmbH

Maßstab:
1 : 25000

Einheit:
Meter

Datum	Name
Bearb. 07.02.2018	Huskamp
Gepr. 07.02.2018	Schindler
Zustand	-
Org.-Einheit	-



Zust. Änderung Datum Name Blatt: 02 / 03

Satzungsgemäß ausgelegt in der Zeit vom bis
Zeit und Ort der Auslegung sind vor Auslegung ortsüblich bekannt gemacht worden.
Gemeinde:

Dienstsigel/Unterschrift

Planfeststellungsbehörde

Quelle: Geobasisdaten © Bayerische Vermessungsverwaltung