
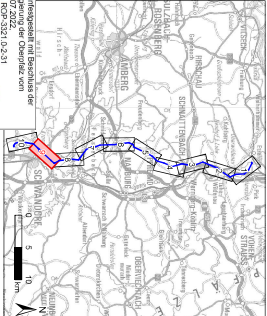





Kreisstadt Schwandorf
Landkreis Schwandorf

<p>Planungsamt mit Bezugsraum der Kreisstadt Schwandorf vom 05.07.2022 (Bauzettel vom 25.07.2022)</p> <p>Prof. Dr. Röhler  </p>	 <p>0 5 10 km</p>
<p>100 200 300 Meter</p>	
<p>Umfeldplan zum Punktestellungsverfahren (2. Beisitz)</p> <p>Umfeldplan (UFS/LBP)</p>	
<p>Trassenführung</p> <p>Schnellfahrtschiene 14.419,000 m + 119,500 m 14.538,500 m</p> <p>Geplante Länge: 119,500 m 14.419,000 m + 119,500 m 14.538,500 m</p> <p>Streckenlänge: 119,500 m 14.419,000 m + 119,500 m 14.538,500 m</p> <p>Streckenbreite: 119,500 m 14.419,000 m + 119,500 m 14.538,500 m</p>	<p>Maßstab: 1:100</p>
<p>Maßstab: 1:100</p>	
<p>Maßstab: 1:100</p>	
<p>Maßstab: 1:100</p>	
<p>Maßstab: 1:100</p>	



Tenner
 Technische Projekt-Entwickler



Fioplan
 Fachplanung für
 Eisenbahnen und
 U-Bahnen