

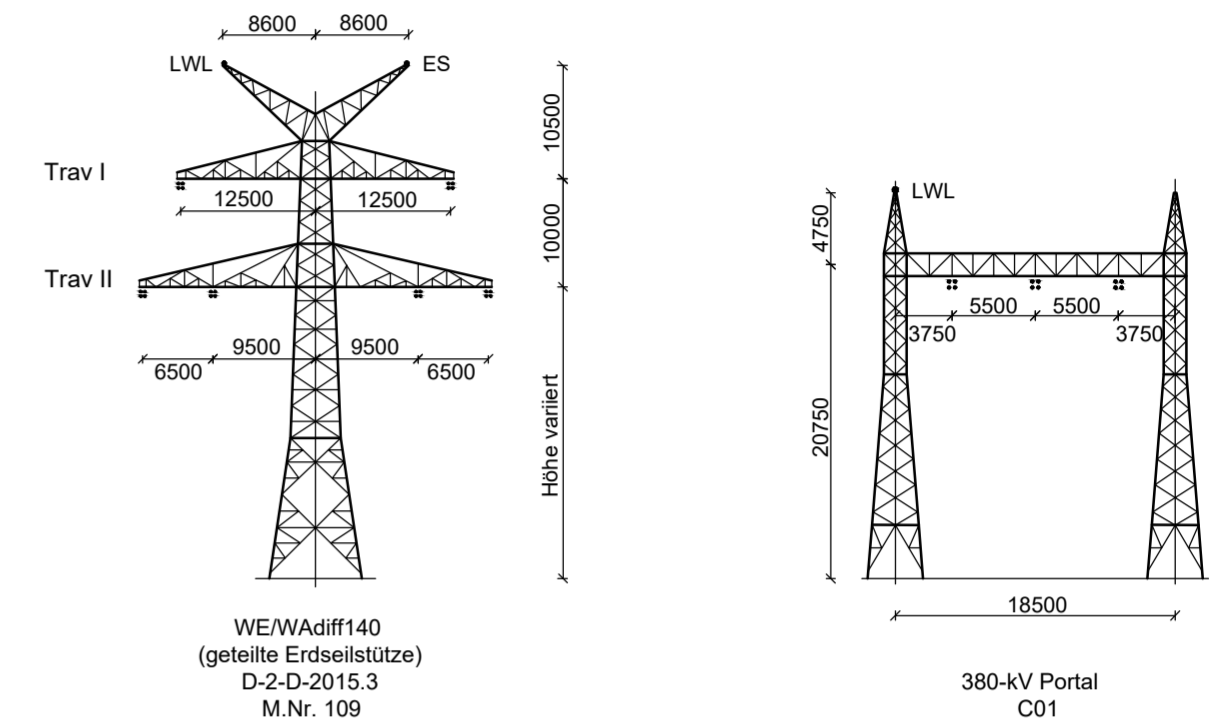
Vegetationspunkte mit Seilabstand < 5.00 m
 Vegetationspunkte mit Seilabstand >= 5.00 m

109
 WE/WAdiff140-21,00
 DA
 D-2-D
 HWF 1,75

C01
 380-kV-Portal
 DA
 Standardportal

109
 WE/WAdiff140-21,00
 DA
 D-2-D
 HWF 1,75


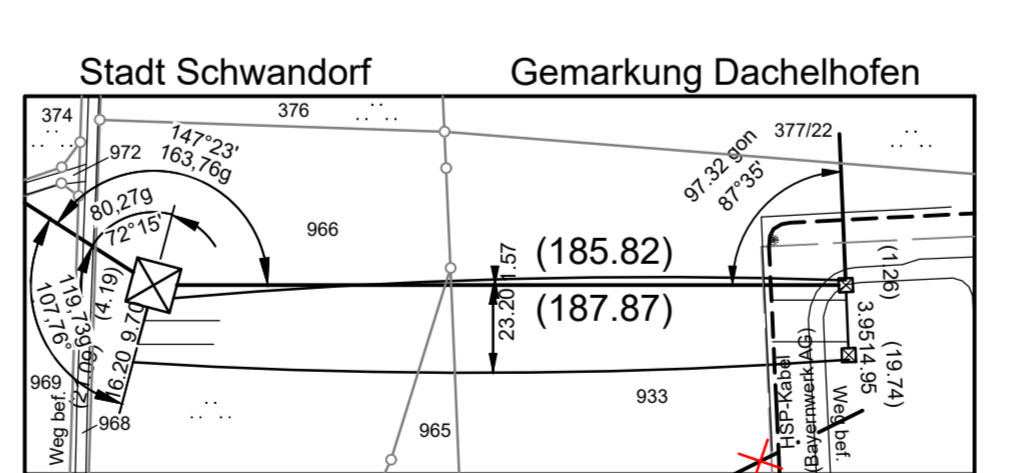

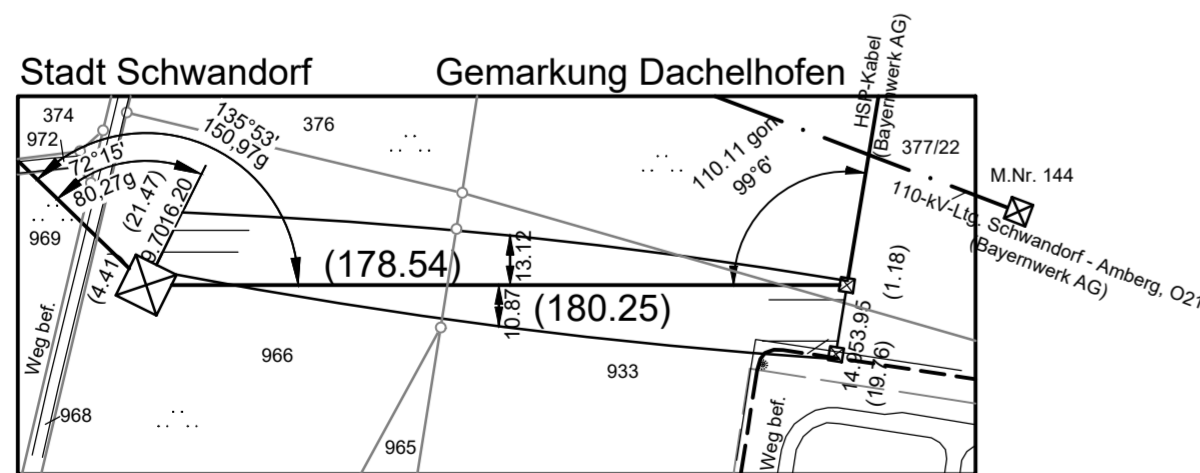
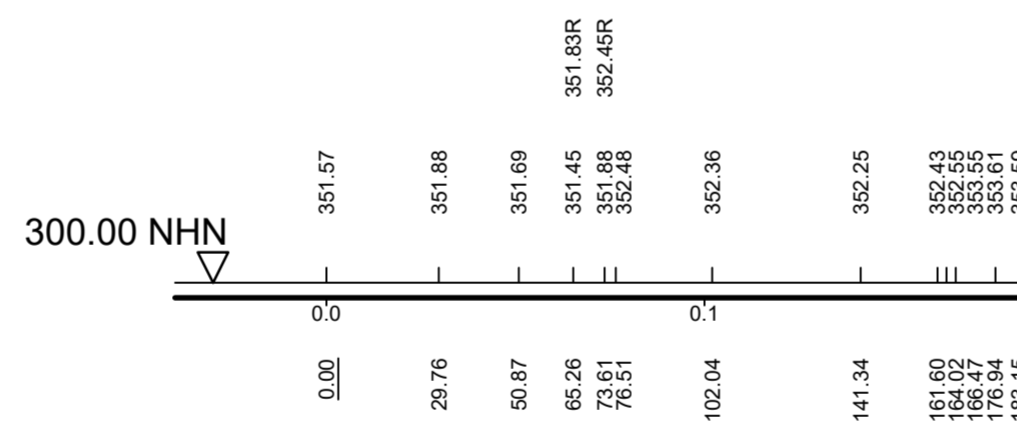
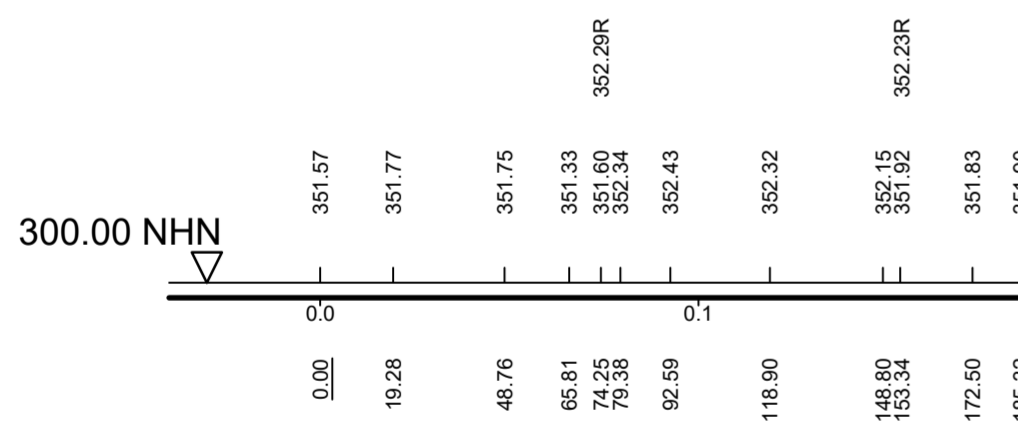
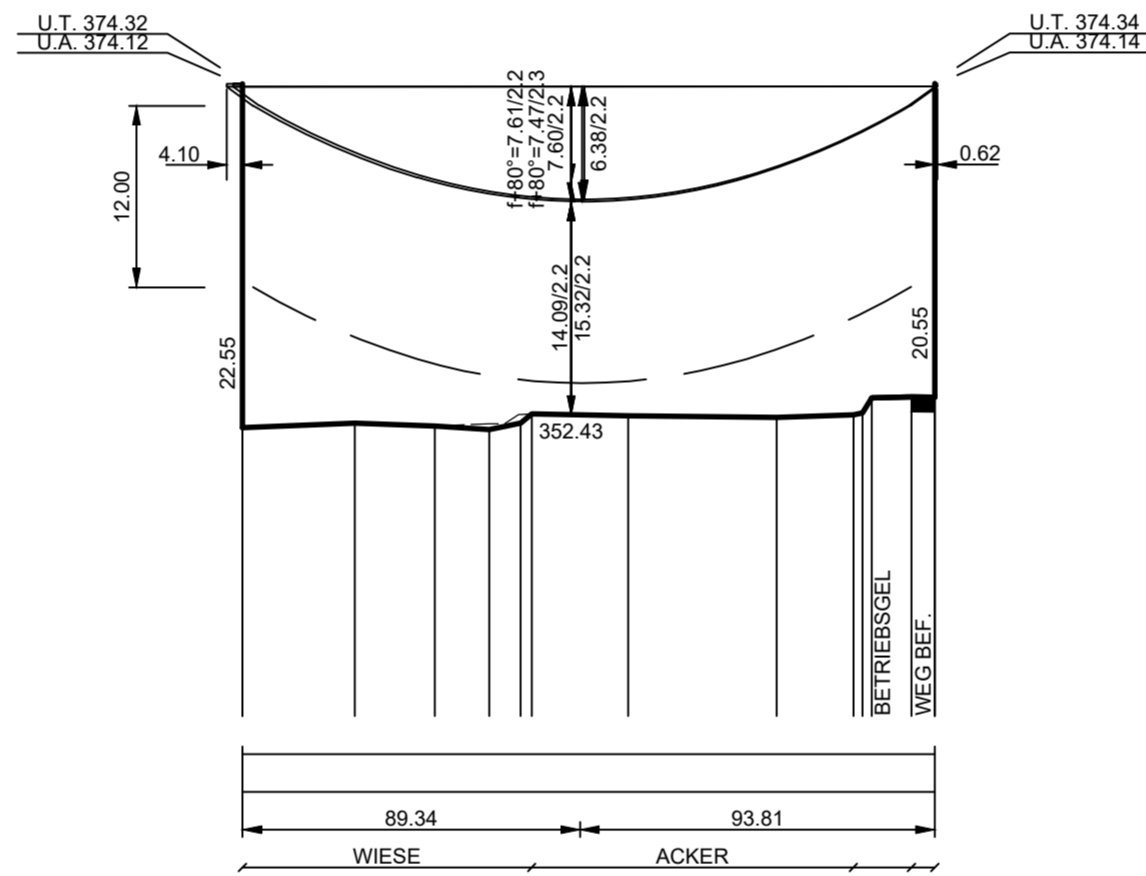
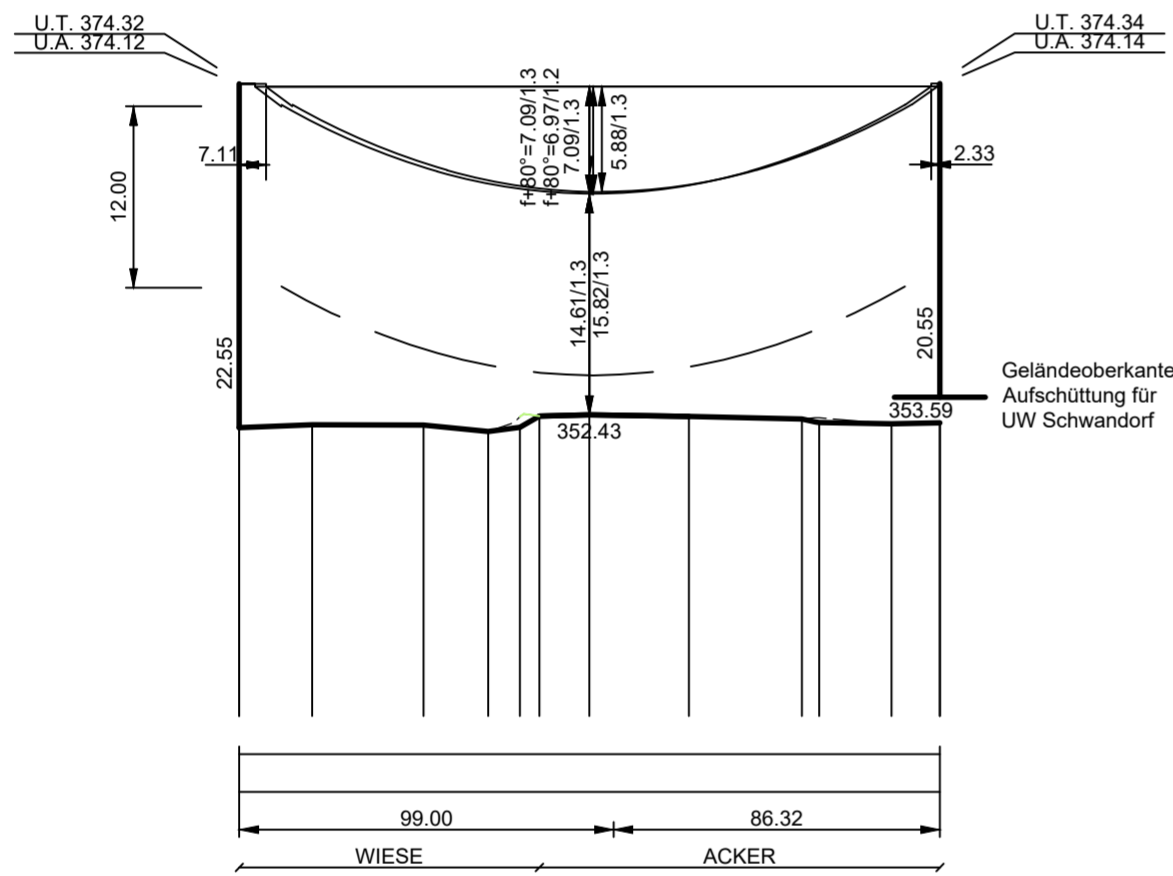
C03
 380-kV-Portal
 DA
 Standardportal



WE/WAdiff140
 (geteilte Erdseilstütze)
 D-2-D-2015.3
 M.Nr. 109

380-kV Portal
 C01

380-kV Portal
 C03



Unterlage 4.2



380/110-kV-Leitung Etzenricht - Schwandorf

Ltg. Nr. B161

LÄNGENPROFIL DECKBLATT

Mast-Nr. 109 - C01 / C03

DIN VDE-Bestimmung : 0210/EN 50341/04.16 EIS 2 WIND 1 TEMP.: 80°C
 Gestänge : D-2-D-2015.3

Beseilung
 Leiterseil : 1 x 3 x 4 x 565-AL1/72-ST1A; $\alpha_s = 23.0 \text{ N/mm}^2$
 Erdseil : 1 x 122-AL1/71-ST1A; $\alpha_s = 32.4 \text{ N/mm}^2$ (M109-C03)
 Luftkabel : 1 x 122-AL3/61-A20SA-13,4; $\alpha_s = 29.5 \text{ N/mm}^2$ (M109-C01)
 Ketten : DA = 7.00m
 Seitliche Überhöhung : 15.5 m rechts oder links oder links aufgenommen
 Datum der Profilaufnahme : 04/2015

Planfeststellungsunterlage

Aufgestellt Bayreuth, ..17.08.2018..
 i.V. *E. Eder* i.A. *Dr. J. F. ...*
 Firma: Omexom Hochspannung GmbH
 Maßstab: Länge 1:2000, Höhe 1:500
 Einheit: Meter
 Datum: 13.12.2017, 26.03.2018
 Name: Küter, Schindler
 Zustand: -
 Org.-Einheit: -

Satzungsgemäß ausgelesen in der Zeit vom ... bis ...
 Zeit und Ort der Auslegung sind vor Auslegung ortsüblich bekannt gemacht worden.
 Gemeinde: ..
 Dienstsiegel/Unterschrift ..
 Planfeststellungsbehörde
 Planfestgestellt mit Beschluss der Regierung der Oberpfalz vom 29.07.2022, Az. ROP-3321.0-2-31 Regensburg, 29.07.2022
 gez. Dr. Rebler, Oberregierungsrat