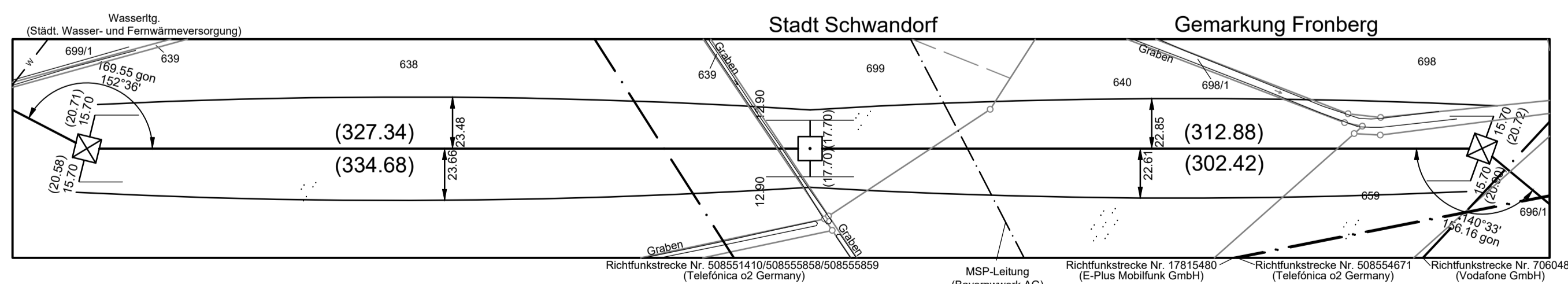
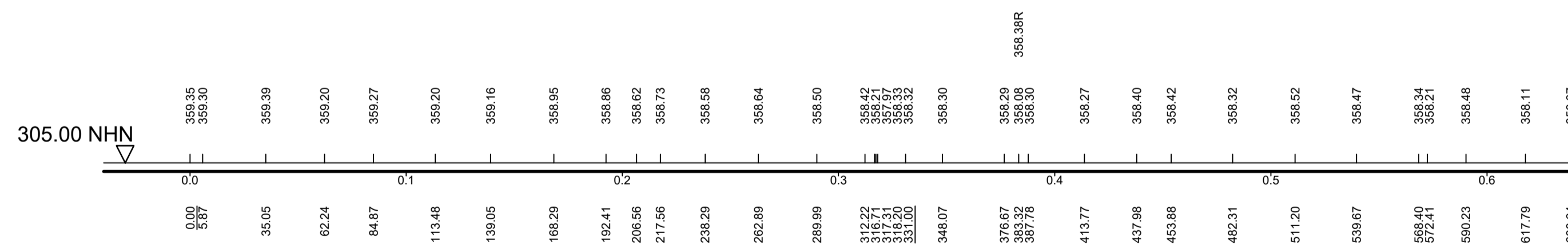
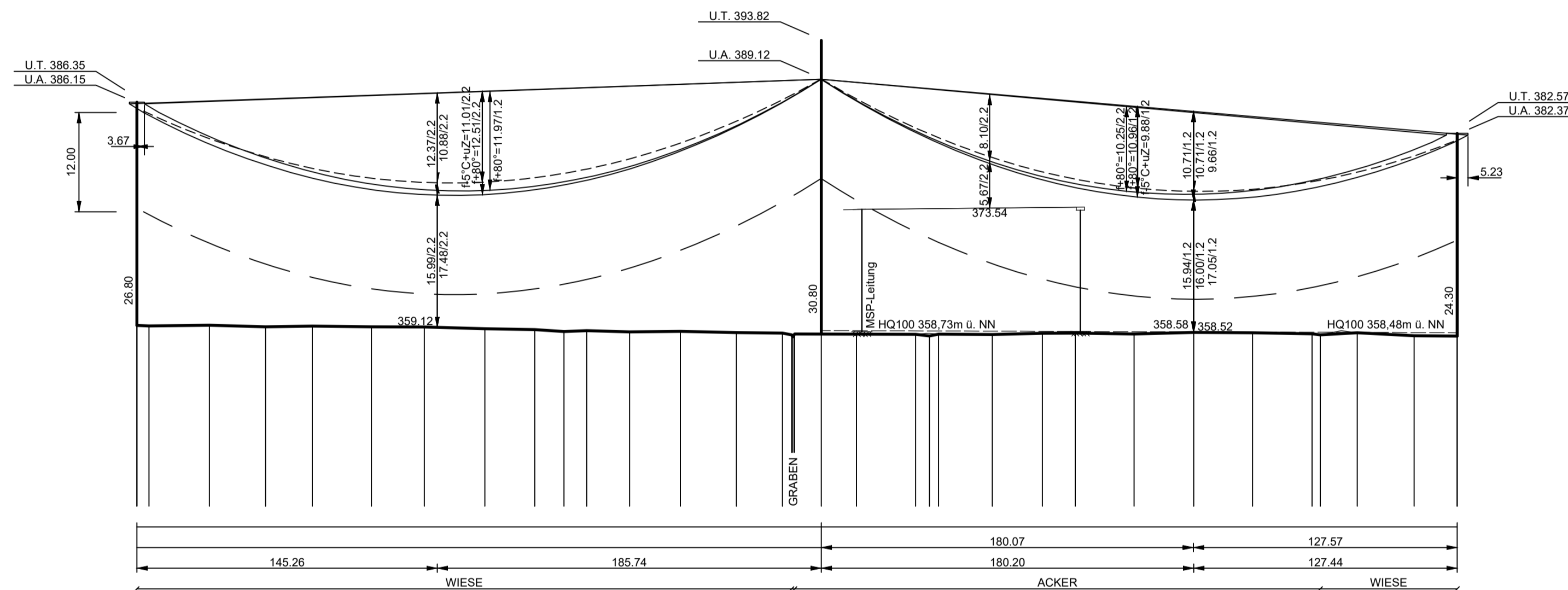


88 WA140-27,00 DA D-2-D - 331.00 -

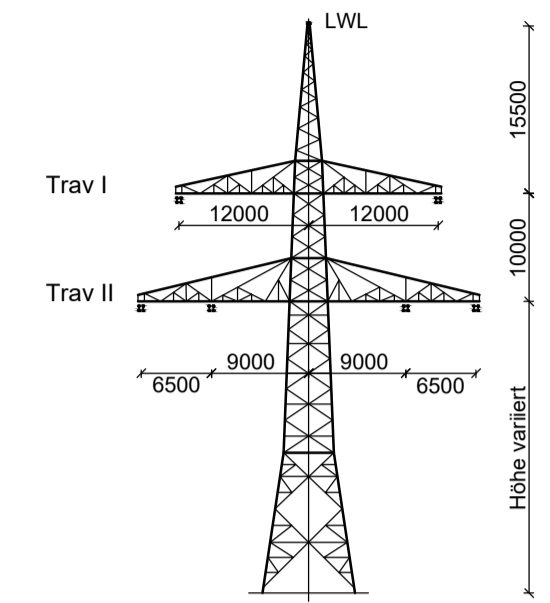
89 T1-35,00 VK D-2-D HWF 0.50 - 307.64 -

90 WA140-24,00 DA D-2-D HWF 0.50 Verdriller

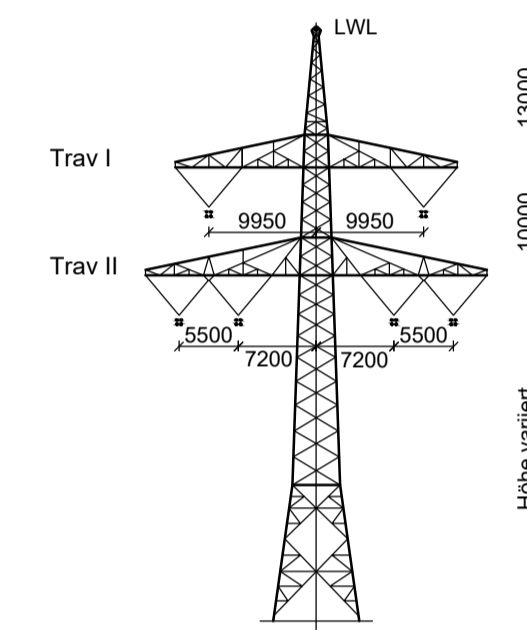


Vegetationspunkte mit Seilabstand < 5.00 m

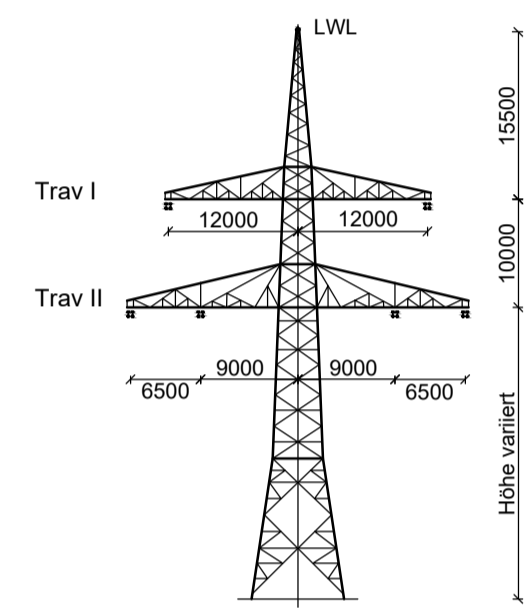
Vegetationspunkte mit Seilabstand >= 5.00 m



WA140 D-2-D-2015.3 M.Nr. 88



T1 D-2-D-2015.3 M.Nr. 89



WA140 D-2-D-2015.3 M.Nr. 90 Verdriller

Unterlage 4.2



380/110-kV-Leitung Etzenricht - Schwandorf Ltg. Nr. B161

LÄNGENPROFIL DECKBLATT

Mast-Nr. 88 - Mast-Nr. 90

DIN VDE-Bestimmung	: 0210/EN 50341/04.16 EIS 2 WIND 1	TEMP.: 80°C
Gestänge	: D-2-D-2015.3	
Beseilung		
Leiterseil	: 2 x 3 x 4 x 565-AL1/72-ST1A; $\alpha_s = 46.0$ N/mm ²	
Erdseil	: -	
Luftkabel	: 1 x 122-AL3/61-A20SA-13.4; dhgl. zum Leiterseil bei EDS	
Ketten	: DA = 7.00m, VK = 4.70m	
Seitliche Überhöhung	: 15.5 m rechts ----- oder links ----- aufgenommen	
Datum der Profilaufnahme	: 04/2015	

Planfeststellungsunterlage

Aufgestellt Bayreuth,	17.08.2018	Satzungsgemäß ausgelegen in der Zeit vom bis
Zeit und Ort der Auslegung sind vor Auslegung ortsüblich bekannt gemacht worden		Gemeinde:
Firma Omexom Hochspannung GmbH		Dienststempel/Unterschrift
Maßstab: Länge 1:2000 Höhe 1:500		Planfeststellungsbehörde

Datum	Name
Bearb. 13.12.2017	Küter
Gepr. 26.03.2018	Schindler
Zustand	-
Org.-Einheit	-

Planfestgestellt mit Beschluss der Regierung der Oberpfalz vom 29.07.2022, Az. ROP-3321.0-2-31 Regensburg, 29.07.2022

gez. Dr. Rebler, Oberregierungsrat

