

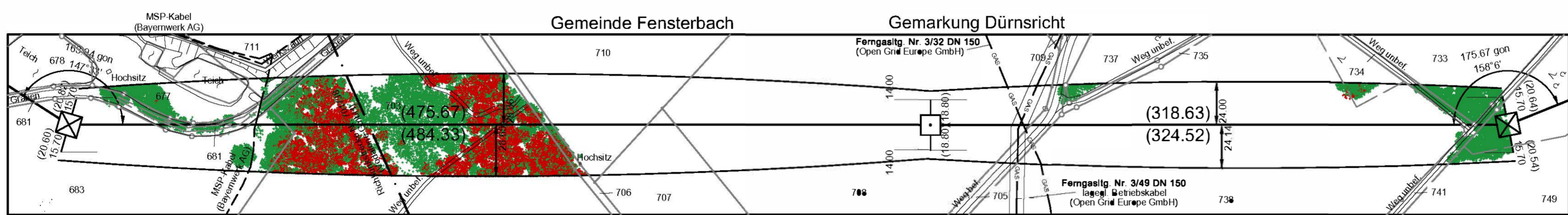
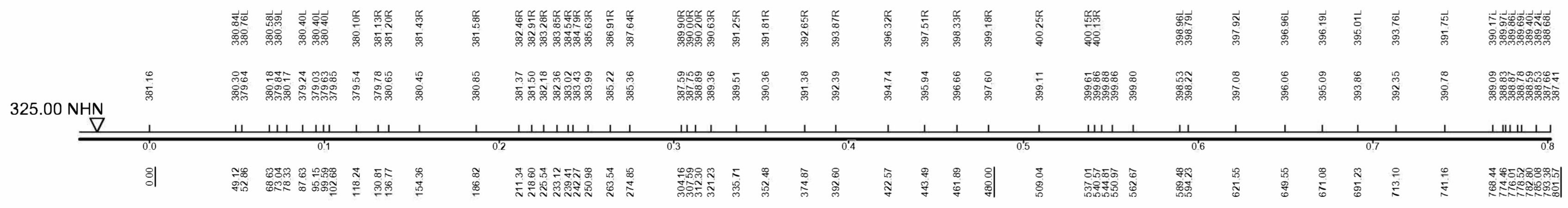
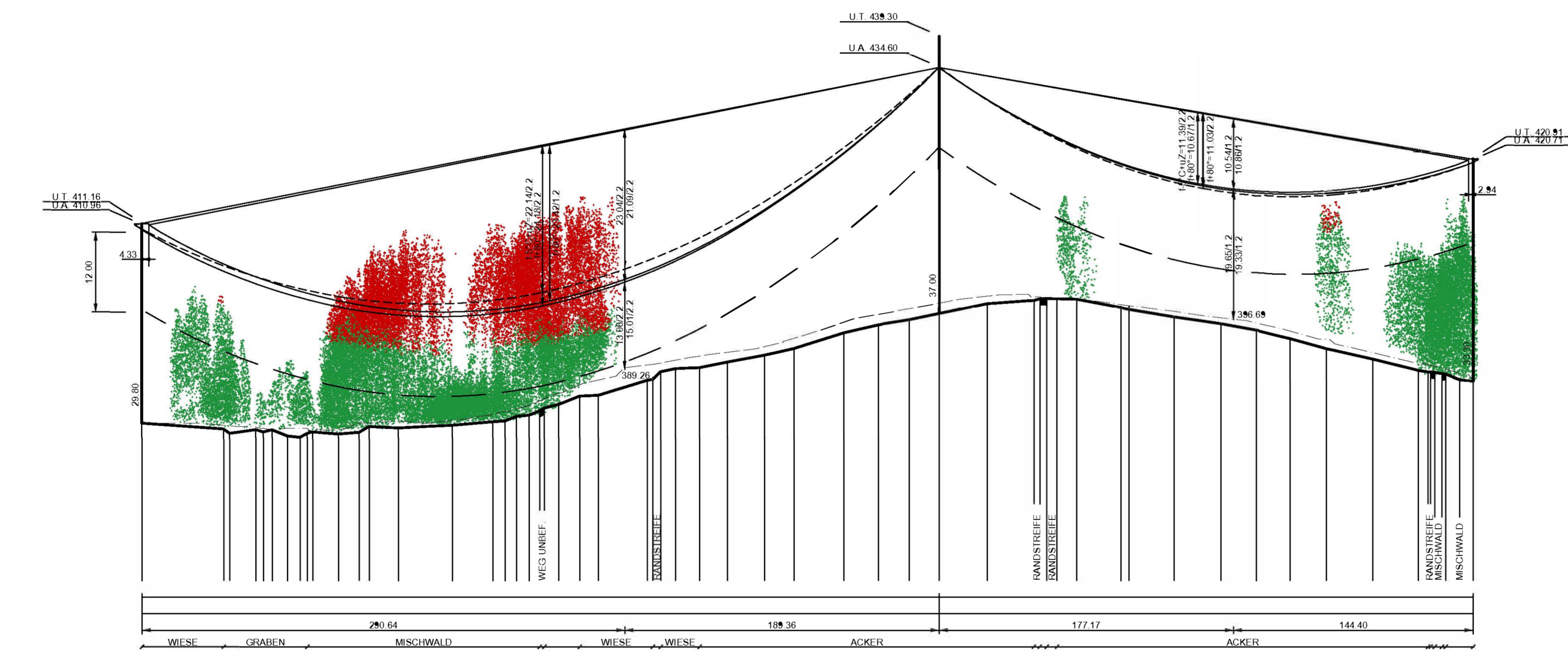
74  
WA140-30,00  
DA  
D-2-D

- 480.00 -

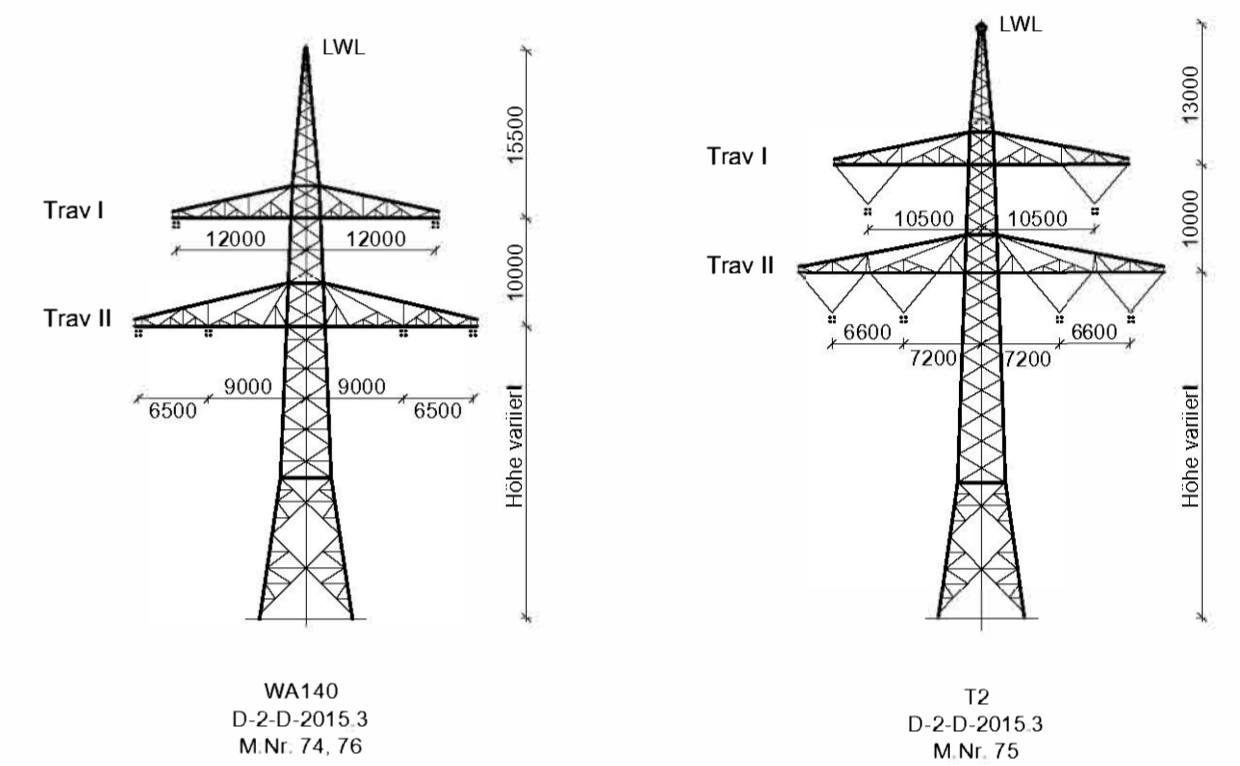
75  
T2-41,00  
VK  
D-2-D  
SF

- 321.57 -

76  
WA140-33,00  
DA  
D-2-D  
SF



Vegetationspunkte mit Seilabstand < 5,00 m  
Vegetationspunkte mit Seilabstand >= 5,00 m



Unterlage 4.2



### 380/110-kV-Leitung Etzenricht - Schwandorf Ltg. Nr. B161

### LÄNGENPROFIL DECKBLATT Mast-Nr. 74 - Mast-Nr. 76

DIN VDE-Bestimmung	: 0210/EN 50341/04.16 EIS 2 WIND 1	TEMP.: 80°C
Gestänge	: D-2-D-2015.3	
<b>Beseilung</b>		
Leiterseil	: 2 x 3 x 4 x 565-AL1/72-ST1A; $\alpha_s = 46.0$ N/mm <sup>2</sup>	
Erdseil	:	
Luftkabel	: 1 x 122-AL3/61-A20SA-13.4; dhgl. zum Leiterseil bei EDS	
Ketten	: DA = 7.00m; VK = 4,70m	
Seitliche Überhöhung	: 15.5 m rechts ----- oder links ----- aufgenommen	
Datum der Profilaufnahme	: 04/2015	

#### Planfeststellungsunterlage

Aufgestellt Bayreuth,	: 17.08.2018
<i>i.v. G. G. G.</i>	<i>i.v. G. G. G.</i>
Firma <b>Omexom</b> Hochspannung GmbH	Maßstab: Länge 1:2000 Höhe 1:500 Einheit: Meter
Zust:	1. Deckblatt 30.06.21 01S
Änderung	Datum Name Blatt: 28 / 46

Satzungsmaß ausgelegen in der Zeit von bis  
Zeit und Ort der Auslegung sind vor Auslegung ersichtlich bekannt gemacht worden  
Gemeinde:  
Monsiegel/Unterschrift:  
Planfeststellungsbehörde:  
Planfestgestellt mit Beschluss der Regierung der Oberpfalz vom 29.07.2022, Az. ROP-3321.0-2-31 Regensburg, 29.07.2022  
gez. Dr. Rebler,  
Oberregierungsrat

