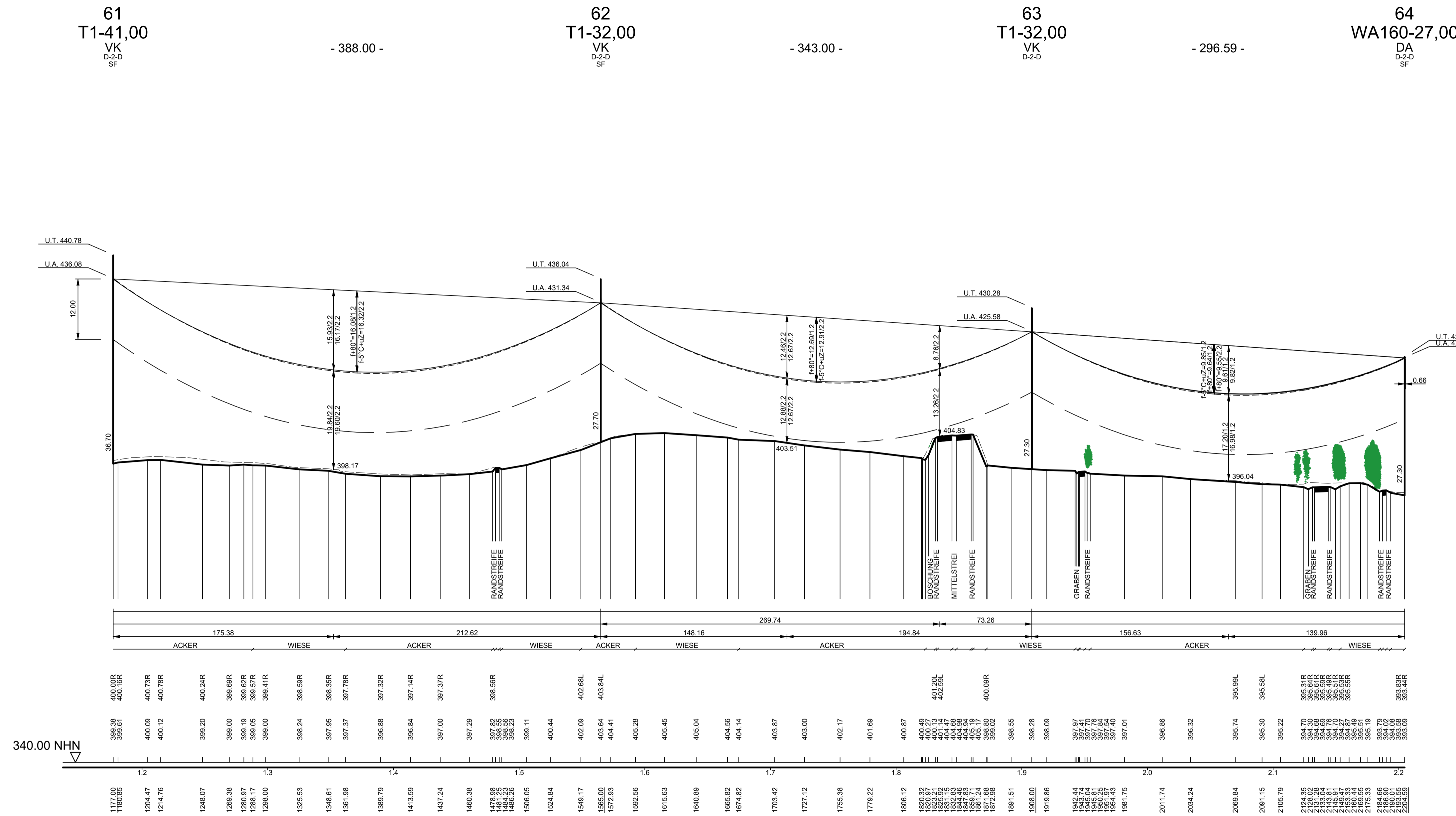
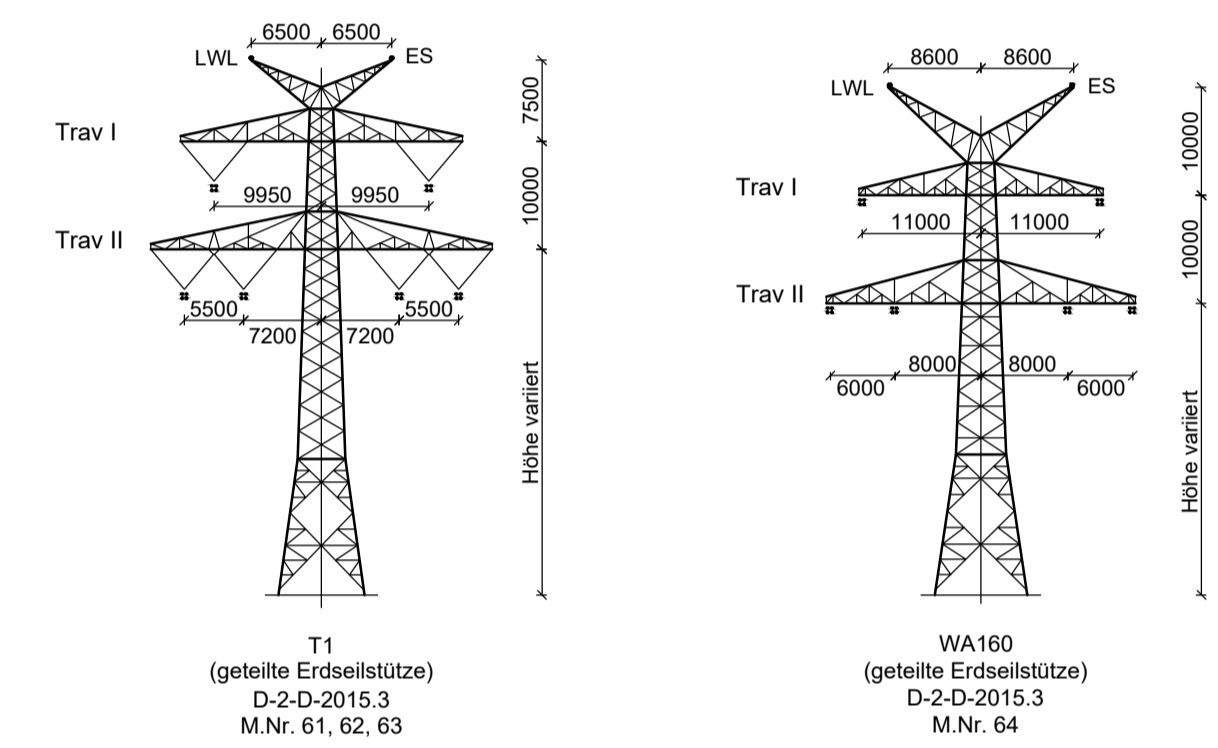
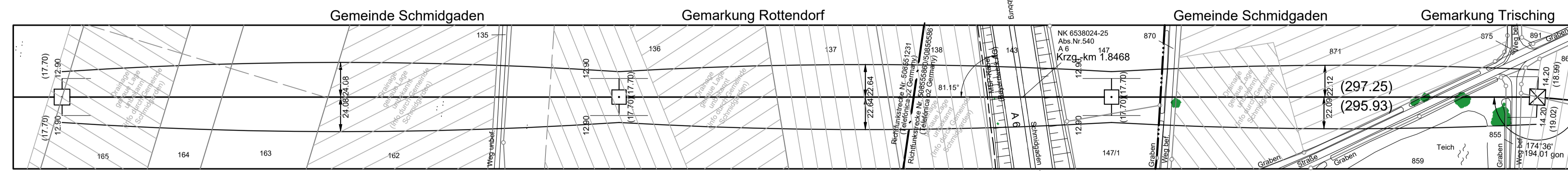
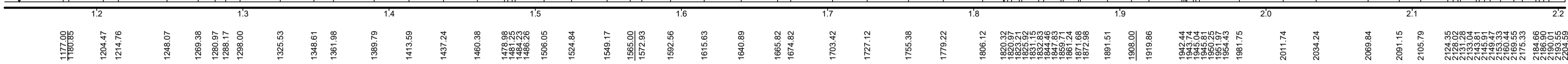


Vegetationspunkte mit Seilabstand < 5.00 m
 Vegetationspunkte mit Seilabstand >= 5.00 m



340.00 NHN



Unterlage 4.2



380/110-kV-Leitung
Etzenricht - Schwandorf
 Ltg. Nr. B161

LÄNGENPROFIL
DECKBLATT

Mast-Nr. 61 - Mast-Nr. 64

DIN VDE-Bestimmung	: 0210/EN 50341/04.16 EIS 2	WIND 1	TEMP.: 80°C
Gestänge	: D-2-D-2015.3		
Beseilung	Leitersseil : 2 x 3 x 4 x 565-AL1/72-ST1A; $\alpha_1 = 46.0 \text{ N/mm}^2$		
Erdseil	: 1 x 122-AL1/71-ST1A; dhgl. zum Leitersseil bei EDS		
Luftkabel	: 1 x 122-AL3/61-A20SA-13.4; dhgl. zum Leitersseil bei EDS		
Ketten	: DA = 7.00m; VK = 4.70m		
Seitliche Überhöhung	: 15.5 m rechts ----- oder links ----- aufgenommen		
Datum der Profilaufnahme	: 04/2015		

Planfeststellungsunterlage

Aufgestellt Bayreuth, 17.08.2018

J. V. Schöberl *Dr. Hans Fiedler*

Firma: **Omexom** Hochspannung GmbH

Maßstab: Länge 1:2000, Höhe 1:500

Einheit: Meter

Datum: 13.12.2017, Name: Küter
 Gepr.: 26.03.2018, Schindler

Zustand: -
 Org./Einheit: -

Dienstsigel/Unterschrift: _____
 Planfeststellungsbehörde: _____

Planfestgestellt mit Beschluss der Regierung der Oberpfalz vom 29.07.2022, Az. ROP-3321.0-2-31 Regensburg, 29.07.2022

gez. Dr. Rebler, Oberregierungsrat

Tennet logo

Zust: 1, Deckblatt, 30.06.21 OHS, Blatt: 23 / 46