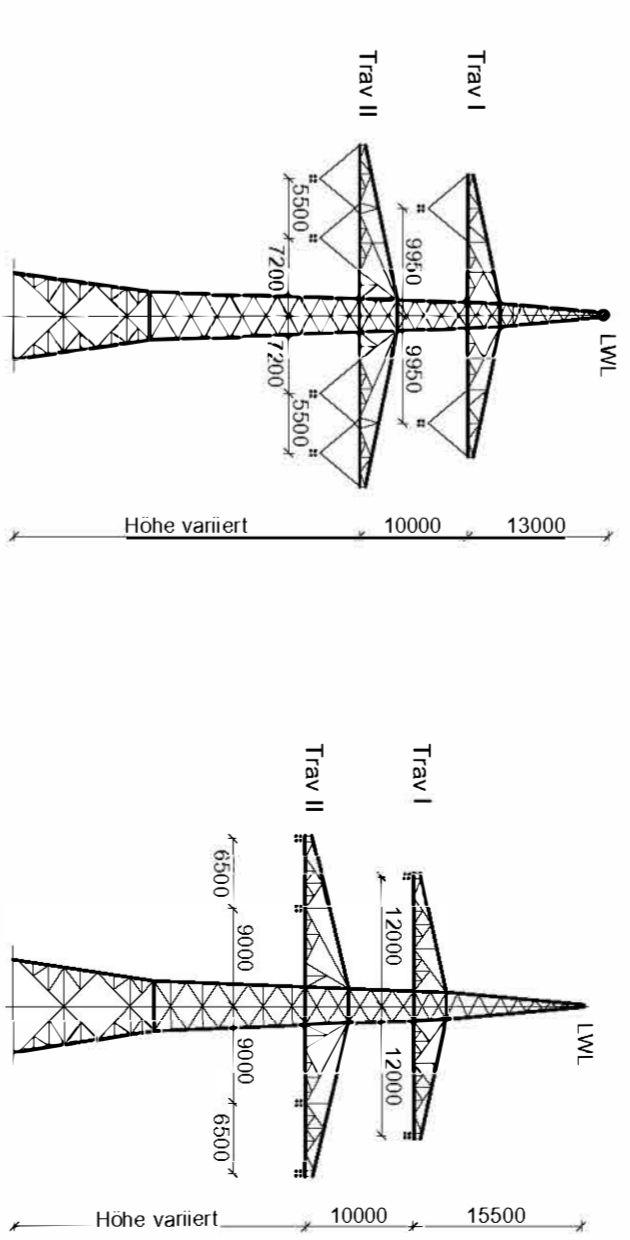
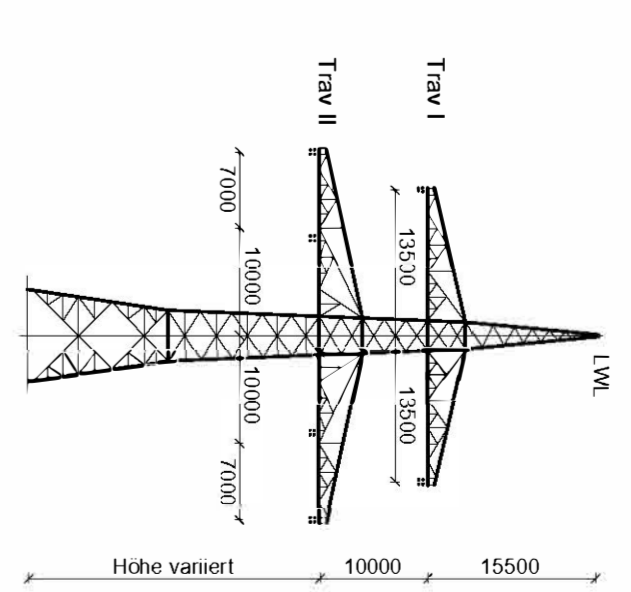


Vegetationsgrenze mit Straßensituation < 5,00 m
Vegetationsgrenze mit Straßensituation > 5,00 m



Unterlage 4.2
Tenner
feeding power lumbar

380/110-kV-Leitung Etzenricht - Schwandorf

Ltg. Nr. B161

**LÄNGENPROFIL
DECKBLATT**
Mast-Nr. 56 - Mast-Nr. 58

DIN VDE-Bestimmung : 0210/EN 50341/04.16 EIS 2 WIND 1 TEMP.: 80°C
Gestänge : D-2-D-2015.3

Leitersell : 2 x 3 x 4 x 565-A1 1772-ST1-A, G₁ = 45,0 Nimm²
Besetzung : 1 x 122-AL3/61-A20SA-13.5; dngl zum Leitersell bei EDS
Luftkabel : DA = 7,00m, VK = 4,70m
Ketten : 16,0m rechts oder links aufgenommen
Seitliche Überhöhung : 04/2015
Datum der Profilnahme : 04/2015

Planfeststellungsunterlage
Aufgestellt : 17.08.2018
Bayerndt, Gemeindefeststellung

Planfestgestellt mit Beschluss der Regierung der Oberpfalz vom 29.07.2022, Az. ROP-3321.0-2-31 Regensburg, 29.07.2022

gez. Dr. Rebler, Oberregierungsrat

Tenner
feeding power lumbar

Zust.	Auswertung	30.06.21 OHS	Datum	Namend	Beibl.	21.1.16
-------	------------	--------------	-------	--------	--------	---------

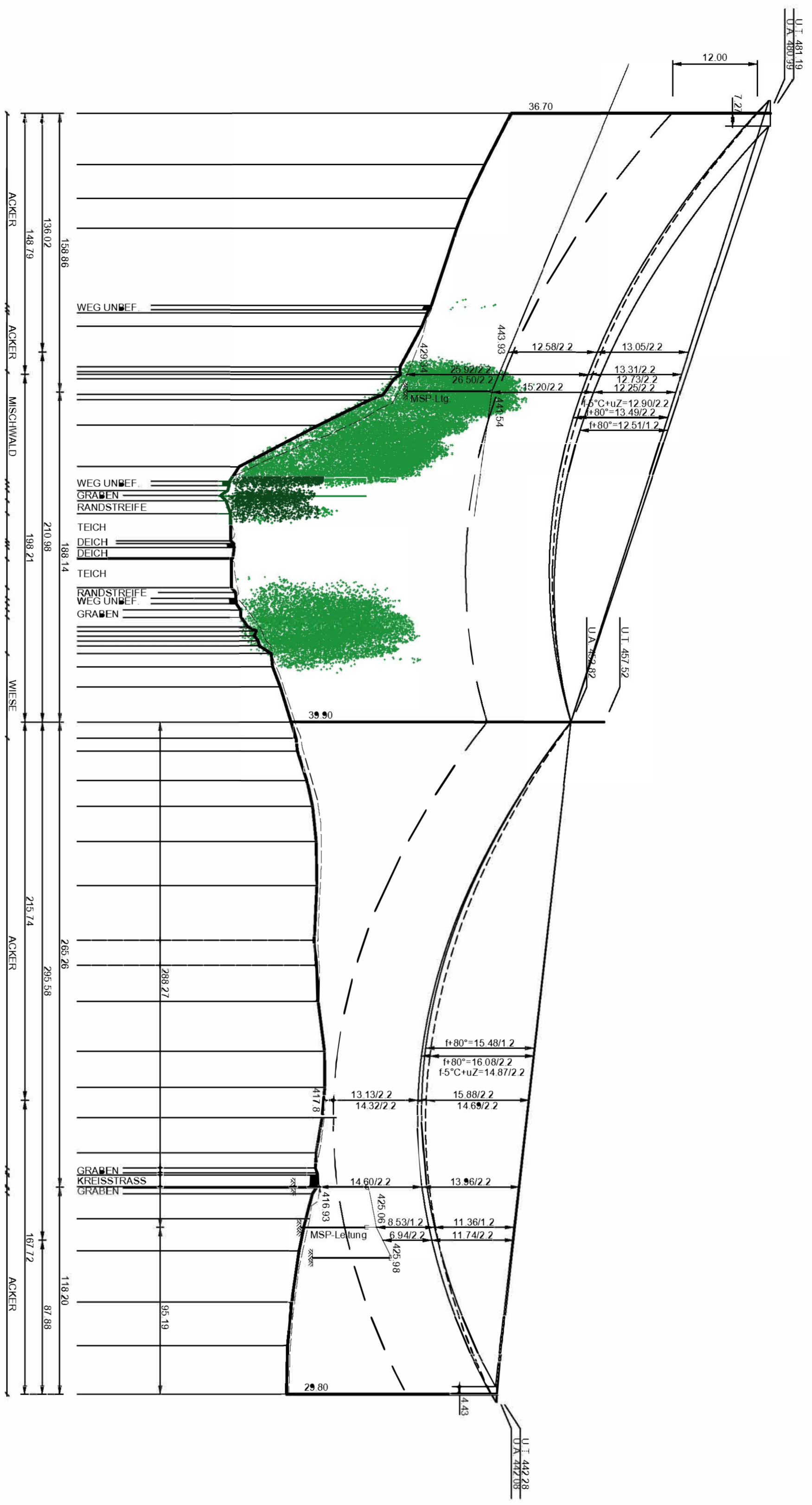
56
WA120-36,00
DA
D-2-D-2015.3

57
T1-44,00
VK
D-2-D-2015.3

58
WA140-30,00
DA
D-2-D-2015.3

- 347,00 -

- 383,46 -



Station	350.00 NHN	0.00	0.05	0.10	0.15	0.20	0.25	0.30	0.35	0.40	0.45	0.50	0.55	0.60	0.65	0.70	0.75
444.28	440.55	438.23	436.56	432.84	432.34	432.05R	428.46	428.58R	428.52R	428.25R	428.03R	424.10	421.13R	405.52	404.11	403.63L	403.64R
400.00	398.00	396.00	394.00	392.00	390.00	388.00	386.00	384.00	382.00	380.00	378.00	376.00	374.00	372.00	370.00	368.00	366.00

