33 WA140-33,00 DA D-2-T

- 410.00 -

34 T1-38,00 VK D-2-T SF

- 442.90 -

35 T1-44,00 VK D-2-T

- 329.10 -

36 T1-44,00 VK D-2-T

- 383.79 -

37 WA140-60,00 DA D-2-D SF

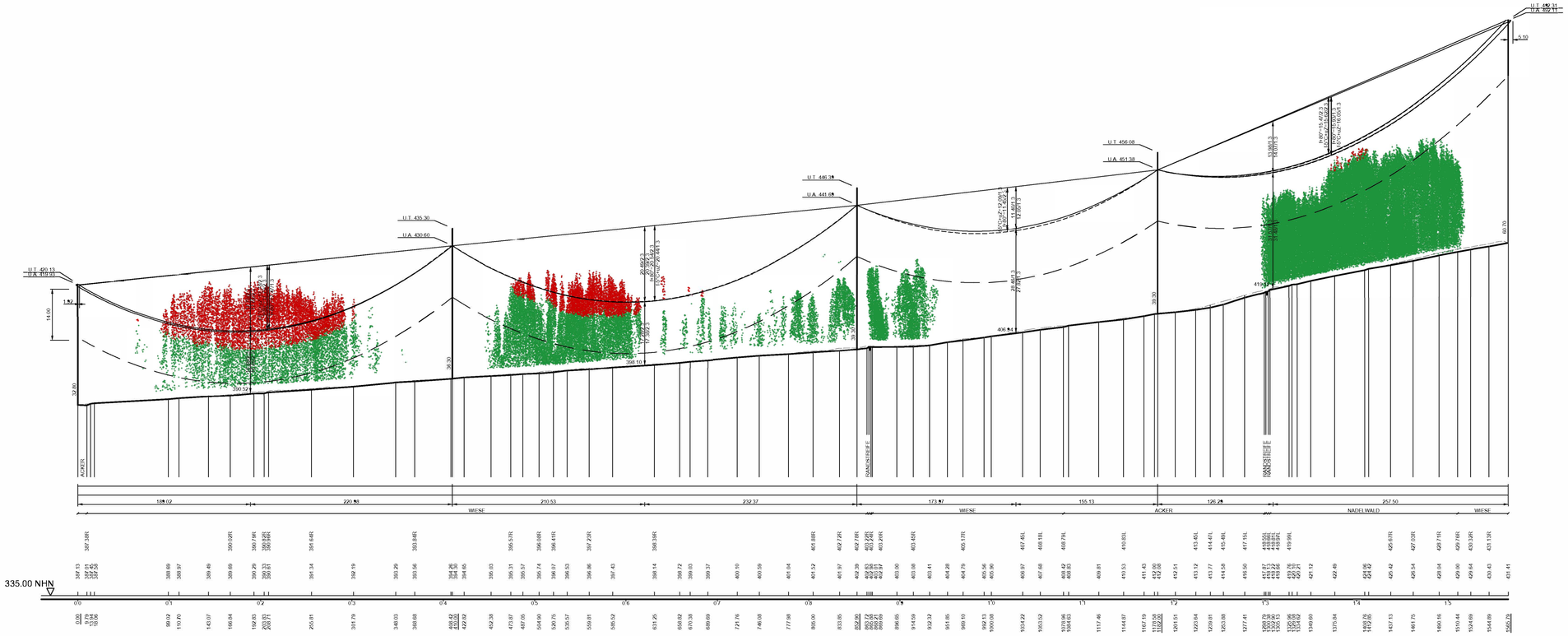



Vegetationspunkte mit Seitabstand < 5.00 m

Vegetationspunkte mit Seitabstand >= 5.00 m

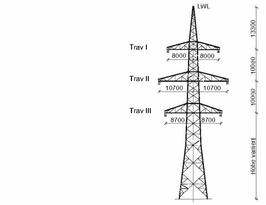

WA140
D-2-T-2016.2
M.Nr. 33

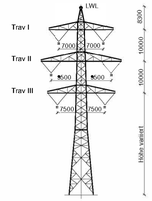

T1 / T2
D-2-T-2016.2
M.Nr. 34, 35, 36



WA140
D-2-D-2015.3
M.Nr. 37

Unterlage 4.2

TENNET Taking power further

380/110-kV-Leitung Etzenricht - Schwandorf

Ltg. Nr. B161

LÄNGENPROFIL DECKBLATT

Mast-Nr. 33 - Mast-Nr. 37

DIN VDE-Bestimmung	:	0210/EN 50341/04.16 EIS 2 WIND 1 TEMP.: 80°C
Gestänge	:	D-2-T-2016.2; D-2-D-2015.3
Beseilung		
Leiterseil	:	2 x 3 x 4 x 565-AL1/72-ST1A; α_r = 46.0 N/mm²
	:	
Erdseil	:	-
Luftkabel	:	1 x 122-AL3/61-A20SA-13,4; dhgl. zum Leiterseil bei EDS
Ketten	:	DA = 7.00m, VK = 4.70m
Seitliche Überhöhung	:	15,0 m rechts — — — — — oder links — — — — aufgenommen
Datum der Profilaufnahme	:	04/2015

Planfeststellungsunterlage

Aufgestellt
Bayreuth, 17.08.2018

i.V. Schneider

Sachbearbeiter/Unterschrift

Firma: Omexom Hochspannung GmbH

Maßstab: Länge 1:2000, Höhe 1:500

Einheit: Meter

	Datum	Name
Bearb.	13.12.2017	Küfer
Gepr.	26.03.2018	Schneider
Zustand		
Bg. Einheit		

TENNET Taking power further

Zust.	Änderung	Datum	Name	Blatt	13 / 46
A	1. Deckblatt	30.06.21	HS		

Planfeststellungsbehörde:

Planfestgestellt mit Beschluss der Regierung der Oberpfalz vom 29.07.2022, Az. ROP-3321.0-2-31 Regensburg, 29.07.2022

gez. Dr. Rebler, Oberregierungsrat

Quelle: Geobasisdaten © Bayrische Vermessungsverwaltung