

104
T4-53-09
T1-50,00

Unterlage 3.2



380/110-kV-Leitung Etzenricht - Schwandorf

Ltg. Nr. B161

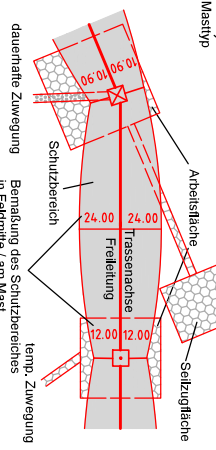
LAGE-/GRUNDERWERBSPLAN Mast Nr. 104 - Zuwegung

- 2 380/220-kV-Leitung, Schwandorf - Etzenricht, B100 (Tennet)
- 6 Mast Nr. 6 - Mast Nr. 7; Rückbau
- 110-kV-Ltg. Schwandorf - Schwärzenfeld, O6 (Bayerwerk Netz GmbH)
- Mast Nr. 7 - Mast Nr. 9; Rückbau

1. Deckblatt

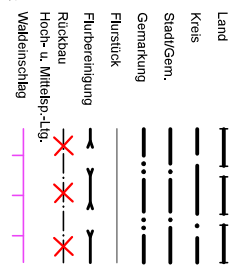
Legende:

34 Mastnummer / Länge von Mast zu Mast
MA 140-27,00 -365,83- T1-24,00
35



- 1 Bauwerksnummer
- 2 Kreis
- 3 Stadt/Gem.
- 4 Gemarkung
- 5 Flurstück
- 6 Flurbereinigung
- 7 Rückbau
- 8 Hoch- u. Mittelsp.-Ltg.
- 9 Waldenschlag
- 10 Schutz-/Schließerzust

Grenzen:



Planfeststellungsunterlage

Aufgestellt
Bayreuth, 17.08.2018

i.v. Sauer

i.H. Hans Tendo

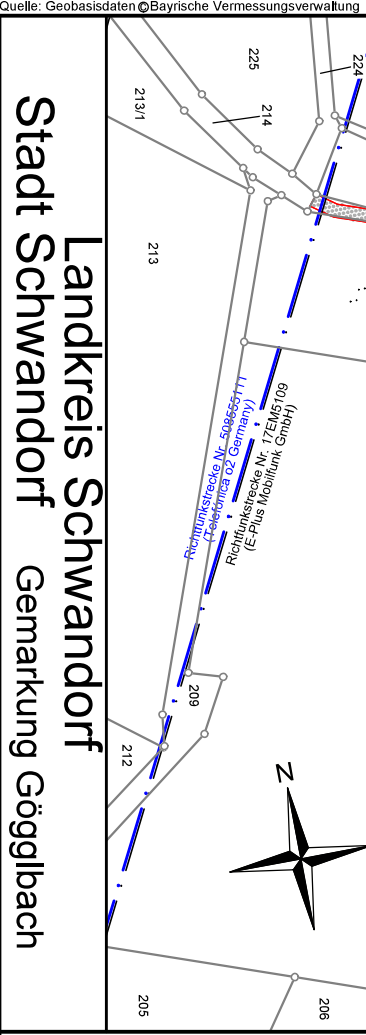
Firma	Omexom	Maßstab:	1 : 2000	Einheit:	Meter
Hochspannung GmbH		Datum	20.02.2018	Name	Joachim
		Gepr.	20.02.2018	Schnidler	Schnidler
		Zustand			
		Org.-Einheit			

Planfeststellungsbehörde	Planfestgestellt mit Beschluss der Regierung der Oberpfalz vom 29.07.2022, Az. ROP-3321.0-2-31 Regensburg, 29.07.2022
Dienstiegel/Unterschrift	

Satzungsgemäß ausgearbeitet in der Zeit vom bis

Zeit und Ort der Auslegung sind vor Auslegung ortsnah bekannt gemacht worden

Gemeinde:



Landkreis Schwandorf
Stadt Schwandorf
Gemarkung Gögglbach



Zust.	A	1. Deckblatt	30.06.21	OHS
Änderung		Datum	Name	Blatt
				42/57

gez. Dr. Rebler,
Oberregierungsrat



Quelle: Geobasisdaten © Bayerische Vermessungsverwaltung