Vegetationspunkte mit Seilabstand < 5,00 m

Vegetationspunkte mit Seilabstand >= 5,00 m

84
WA140-33,00
DA
D-2-D

85
WA160-36,00
DA
D-2-D

- 411.18 -

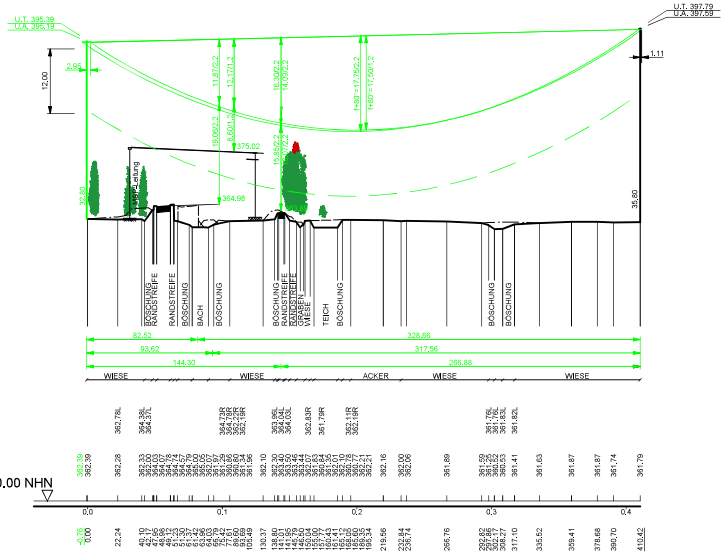

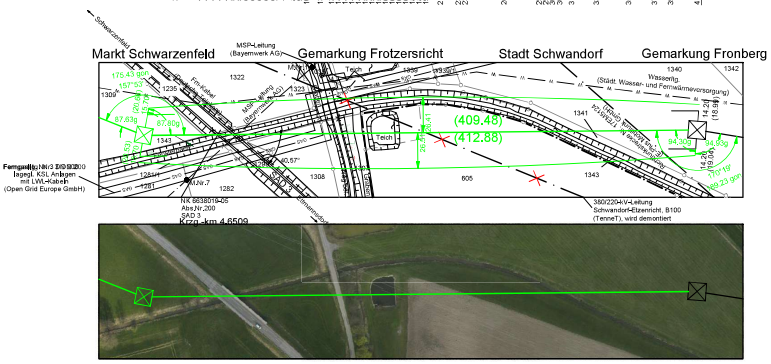

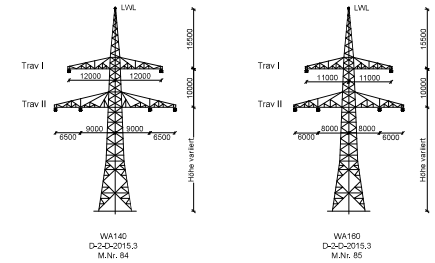

Unterlage 4.2

TENNET
Taking power forward

380/110-kV-Leitung
Etzenricht - Schwandorf

Ltg. Nr. B161

LÄNGENPROFIL
1. Änderung nach Beschluss

Mast-Nr. 84 - Mast-Nr. 85

DIN VDE-Bestimmung	:	0210/EN 50341/04.16 EIS 2 WIND 1 TEMP.: 80°C
Gestänge	:	D-2-D-2015,3
Beseilung		
Leiterseil	:	2 x 3 x 4 x 565-AL1/72-ST1A; σ_v = 46,0 N/mm²
	:	
Erdseil	:	-
Luftkabel	:	1 x 122-AL3/61-A20SA-13,4; dhgl. zum Leiterseil bei EDS
Ketten	:	DA = 7,00m
Seitliche Überhöhung	:	15,5 m rechts — — — — oder links — · — · — aufgenommen
Datum der Profilaufnahme	:	04/2015

Planfeststellungsunterlage

Aufgestellt
Bayreuth, 17.08.2018

i.V. i.A.

Satzungsgemäß ausgelegen in der Zeit
vom .....
bis .....
Zeit und Ort der Auslegung sind vor Auslegung ortsüblich bekannt gemacht worden
Gemeinde: .....
Dienstsiegel/Unterschrift .....

Planfeststellungsbehörde

Teil des Planänderungsbescheids der Regierung der Oberpfalz vom 08.03.2023, Az. ROP-3321.0-2-31
Regensburg, 08.03.2023

gez. Dr. Rebler,
Regierungsdirektor

Firma	Maßstab:	Einheit:
Omexom Hochspannung GmbH	Länge 1:2000 Höhe 1:500	Meter

	Datum	Name
Bearb.:	13.12.2017	Küter
Gepr.:	26.03.2018	Schindler
Zustand		-
Org.-Einheit		-

Zust.	Änderung	Datum	Name
B	1. Änderungsgr.RBS	30.11.22	OHS
A	1. Deckblatt	30.06.21	OHS

TENNET Taking power forward

Blatt: 32 / 46

Quelle: Geobasisdaten © Bayrische Vermessungsverwaltung