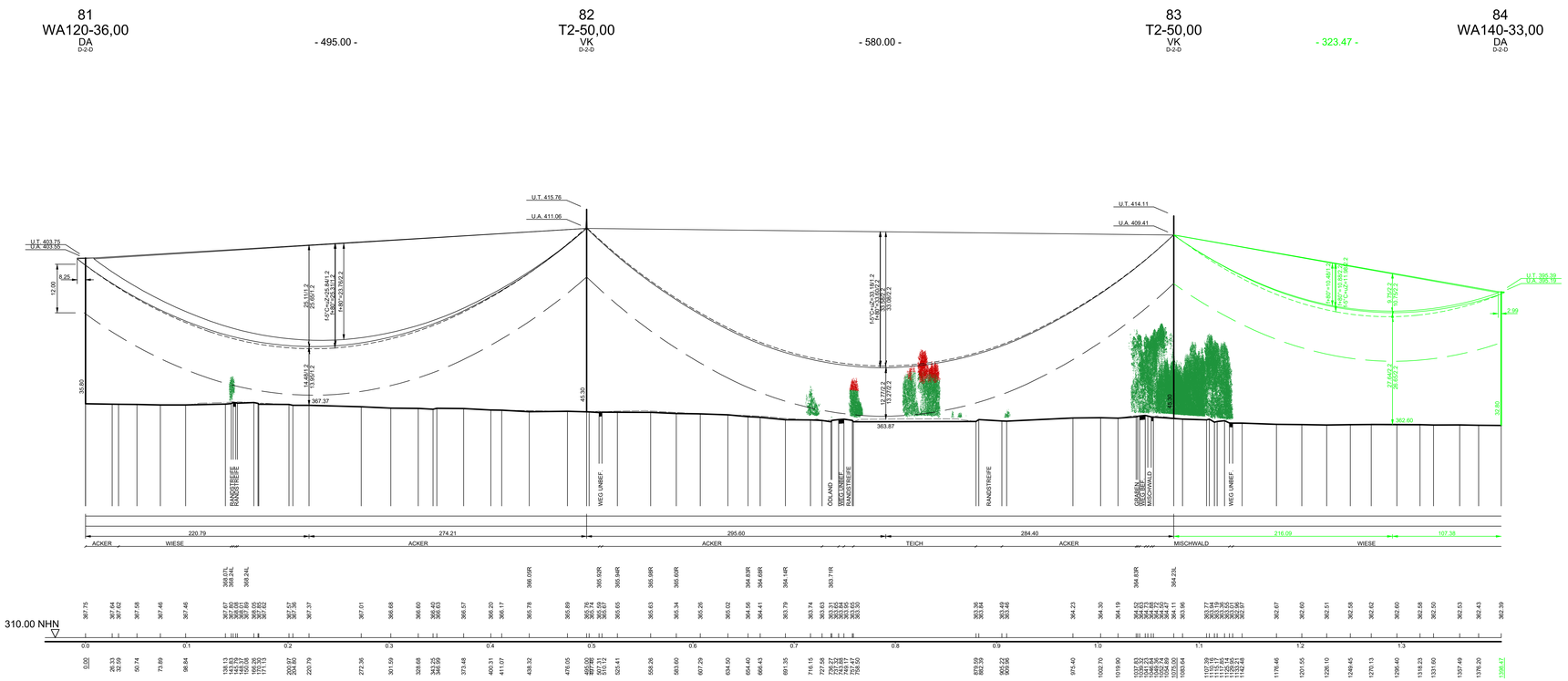

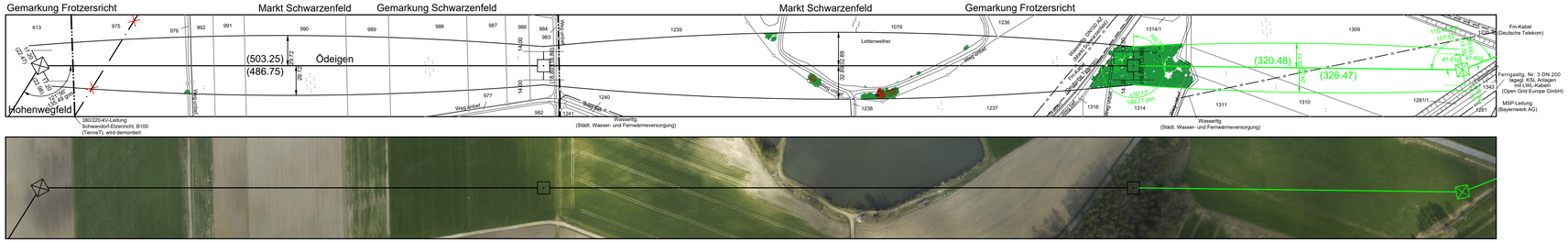

Vegetationspunkte mit Seilabstand < 5.00 m

Vegetationspunkte mit Seilabstand >= 5.00 m



WA120
D-2-D-2015.3
M.Nr. 81

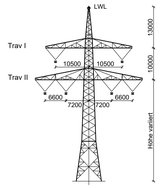

T2
D-2-D-2015.3
M.Nr. 82, 83



WA140
D-2-D-2015.3
M.Nr. 84

Unterlage 4.2

TENNET
Taking power further

380/110-kV-Leitung
Etzenricht - Schwandorf

Ltg. Nr. B161

LÄNGENPROFIL
1. Änderung nach Beschluss

Mast-Nr. 81 - Mast-Nr. 84

DIN VDE-Bestimmung	:	0210/EN 50341/04.16 EIS 2 WIND 1 TEMP.: 80°C
Gestänge	:	D-2-D-2015.3
Beseilung		
Leiterseil	:	2 x 3 x 4 x 565-AL1/72-ST1A; α_r = 46.0 N/mm²
Erdseil	:	-
Luftkabel	:	1 x 122-AL3/61-A20SA-13,4; dhgl. zum Leiterseil bei EDS
Ketten	:	DA = 7.00m; VK = 4,70m
Seitliche Überhöhung	:	15.5 m rechts — — — — — oder links — · — · — aufgenommen
Datum der Profilaufnahme	:	04/2015

Planfeststellungsunterlage

Aufgestellt
Bayreuth, 17.08.2018

i.V. [signature] i.A. [signature]

Satzungsgemäß ausgelegen in der Zeit
vom
bis
Zeit und Ort der Auslegung sind vor Auslegung ortsüblich bekannt gemacht worden
Gemeinde:

Dienstsiegel/Unterschrift

Planfeststellungsbehörde

Firma	Maßstab:	Einheit:
Omexom Hochspannung GmbH	Länge 1:2000 Höhe 1:500	Meter

	Datum	Name
Bearb.	13.12.2017	Kütter
Gepr.	26.03.2018	Schindler
Zustand		-
Org.-Einheit		-

Zust.	Änderung	Datum	Name
B.	1. Änderung n. PFB	30.11.22	OHS
A.	1. Deckblatt	30.06.21	OHS

TENNET Taking power further

Teil des Planänderungsbescheids der Regierung der Oberpfalz vom 08.03.2023,
Az. ROP-3321.0-2-31
Regensburg,
08.03.2023

gez. Dr. Rebler,
Regierungsdirektor

Blatt: 31 / 46

Quelle: Geobasisdaten © Bayrische Vermessungsverwaltung