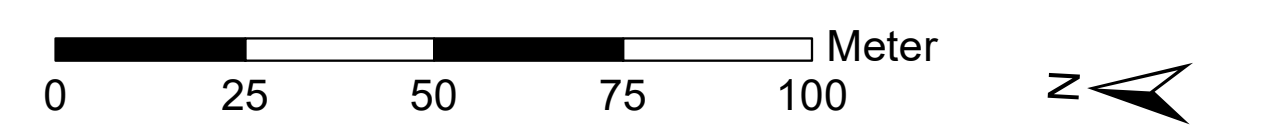
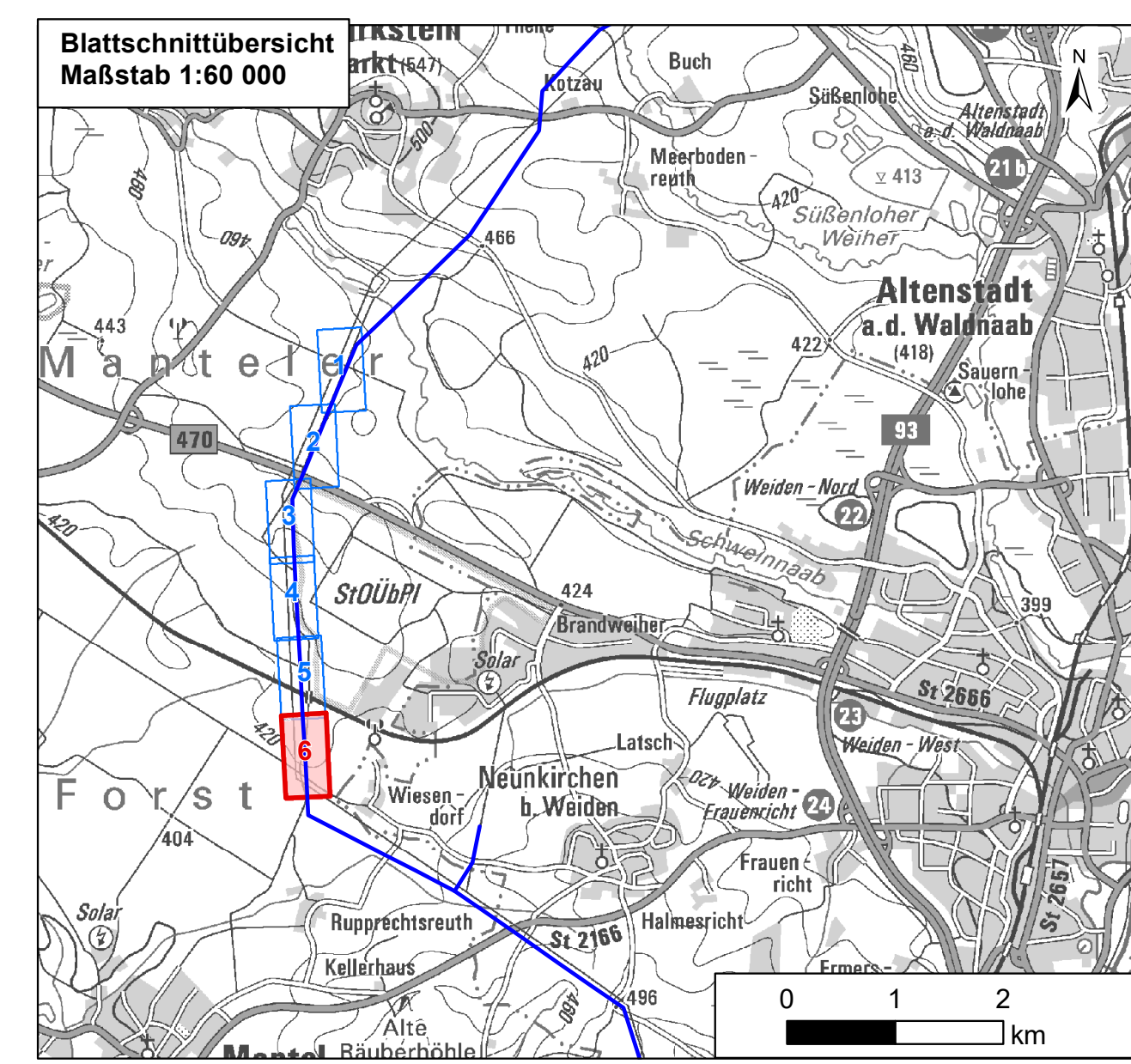



Daten: © Bayerische Vermessungsverwaltung (www.dvv.de), © Bayerisches Landesamt für Umwelt (www.lfu.bayern.de), © Bayerische Forstverwaltung, Rauminformationssystem der Regierung von Oberpfalz, © Bayerisches Landesamt für Denkmalpflege (www.blfd.de), © Geobasis-DE/BKG 2018 (www.bkg.bund.de)

Anschluss Karte B.5.2.2 Blatt 5

Landkreis Neustadt a.d. Waldnaab
Gemeindefreies Gebiet Manteler Forst
Gemarkung Manteler Forst



Nr.	1. Deckblatt	19.05.2023	TNL
	Art der Änderung	Datum	Zeichen

Unterlagen zum Planfeststellungsverfahren (1. Deckblatt)
 Umweltstudie

Vorbereitender:	TenneT TSO GmbH	
Bernecker Straße 70 95448 Bayreuth		
Ersteller:	TNL Umweltplanung Frank Bernhausen e. K.	
Raiffeisenstraße 7 35410 Hungen		
Tel.: +49 (0) 6402/ 51 9621-0 Fax: +49 (0) 6402/ 51 9621-30		
Institut für Umweltplanung und Raumentwicklung GmbH & Co.KG		
Amalienstraße 79 80799 München		
Tel.: +49 (0) 89/ 30 74 975-0 Fax: +49 (0) 89/ 30 74 975-25		
		

Vorhaben: Ostbayernring – Ersatzneubau 380/ 110-kV-Höchstspannungsleitung Redwitz – Schwandorf einschließlich Rückbau der Bestandsleitung
Abschnitt: Regierungsbezirksgrenze Oberfranken/ Oberpfalz – Umspannwerk Etzenricht (Ltg.Nr. B160) Mast-Nr. 208 - 209
Unterlage: Umweltstudie
 Zusatzbewertung Manteler Forst – Potenzialflächen

Unterlage/ Blatt-Nr.:	C 11.1.12/ Blatt 6 von 6	bearbeitet:	Brandl	05.03.2019
Maßstab:	1:1.000	gezeichnet:	Zankl	08.03.2019
Blattgröße:	1160 x 420 mm	geprüft:	Bernhausen/ Marzelli	15.03.2019

Aufgestellt: Bayreuth, den 15.03.2019
 I. V. Thomas Ehrhardt-Unglaub
 I. A. Gunnar Heinitz
