
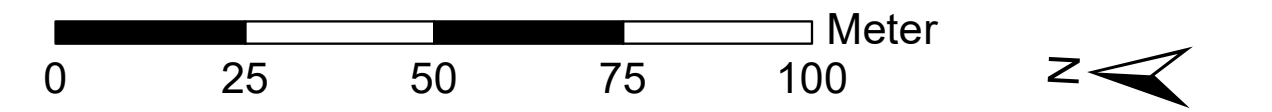
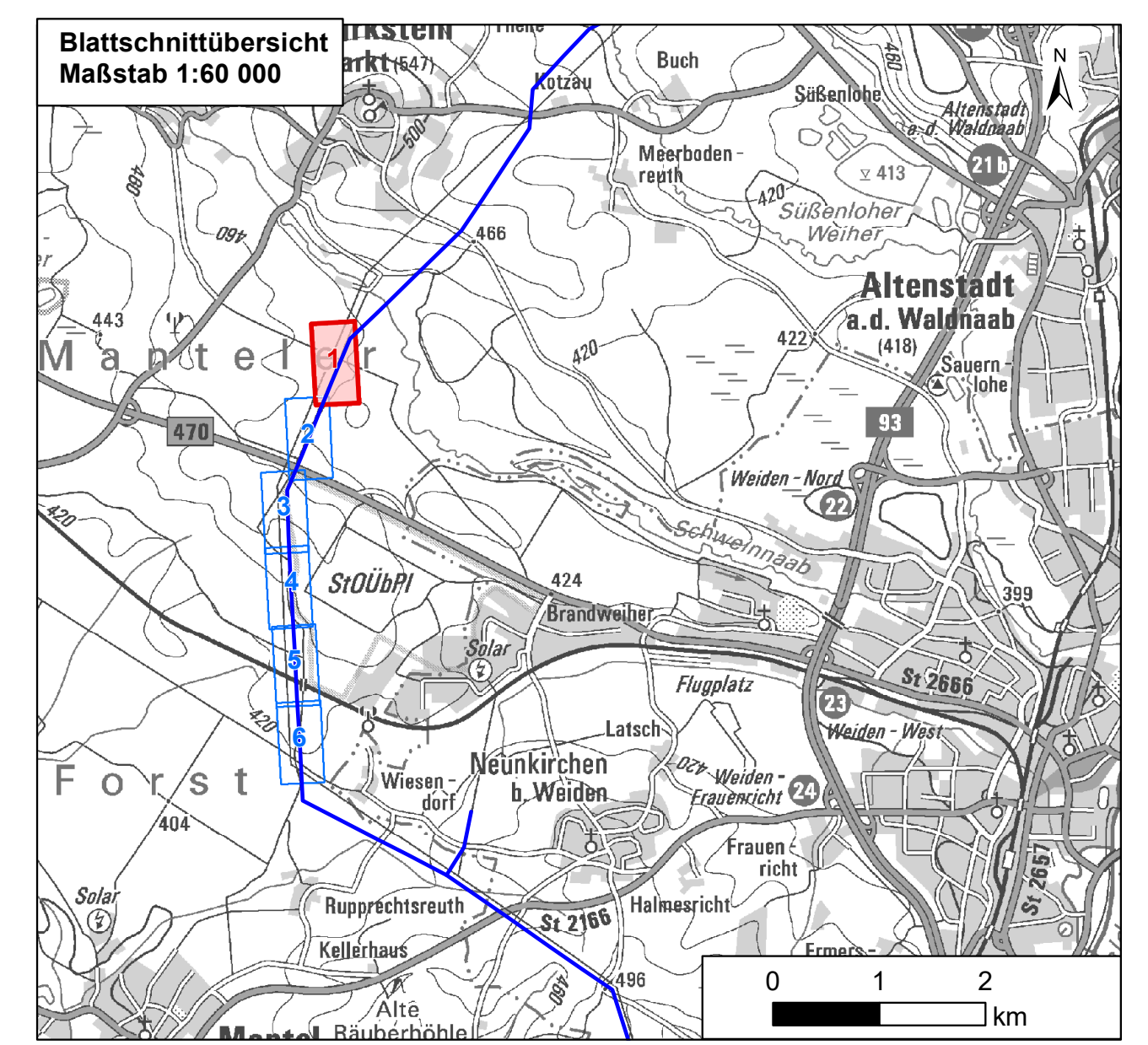


Daten: © Bayerische Vermessungsverwaltung (www.lbv.de), © Bayerisches Landesamt für Umwelt (www.lfu.bayern.de), © Bayerisches Landesamt für Denkmalpflege (www.blfd.de), © Geobasis-DE/BKG 2018 (www.bkg.bund.de)






Landkreis Neustadt a.d. Waldnaab
Markt Parkstein
Gemarkung Schwarzenbach

Landkreis Neustadt a.d. Waldnaab
Gemeindefreies Gebiet Manteler Forst
Gemarkung Schwarzenbach



Nr.	Art der Änderung	Datum	Zeichen
1	1. Deckblatt	19.05.2023	TNL

Unterlagen zum Planfeststellungsverfahren (1. Deckblatt)
 Umweltstudie

Vorhabensträger: TenneT TSO GmbH Bernecker Straße 70 95448 Bayreuth			
Ersteller: TNL Umweltplanung Frank Bernhausen e. K. Raiffeisenstraße 7 35410 Hungen		Tel.: +49 (0) 6402/ 51 9621-0 Fax: +49 (0) 6402/ 51 9621-30 	
Institut für Umweltplanung und Raumentwicklung GmbH & Co.KG Amalienstraße 79 80799 München		Tel.: +49 (0) 89/ 30 74 975-0 Fax: +49 (0) 89/ 30 74 975-25 	
Vorhaben: Ostbayernring – Ersatzneubau 380/ 110-kV-Höchstspannungsleitung Redwitz – Schwandorf einschließlich Rückbau der Bestandsleitung Abschnitt Regierungsbezirksgrenze Oberfranken/ Oberpfalz – Umspannwerk Etzenricht (Ltg.Nr. B160) Mast-Nr. 199 - 201			
Unterlage: Umweltstudie Zusatzbewertung Manteler Forst – Potenzialflächen			
Unterlage/ Blatt-Nr.: C 11.1.12/ Blatt 1 von 6	bearbeitet: Brandl	05.03.2019	
Maßstab: 1:1.000	gezeichnet: Zankl	08.03.2019	
Blattgröße: 1160 x 420 mm	geprüft: Bernhausen/ Marzelli	15.03.2019	
Aufgestellt: Bayreuth, den 15.03.2019 I. V. Thomas Ehrhardt-Unglaub I. A. Gunnar Heinitz 