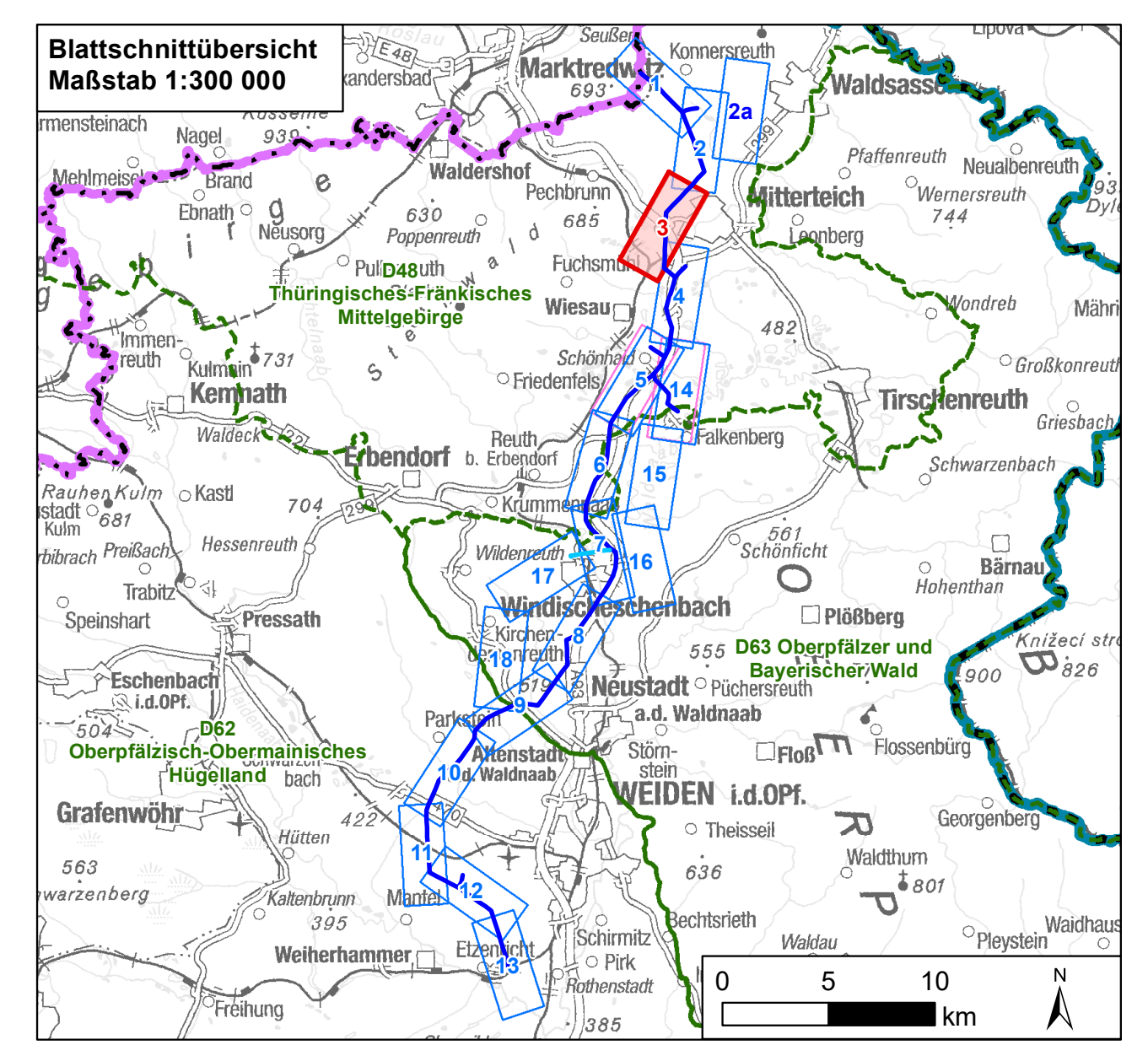
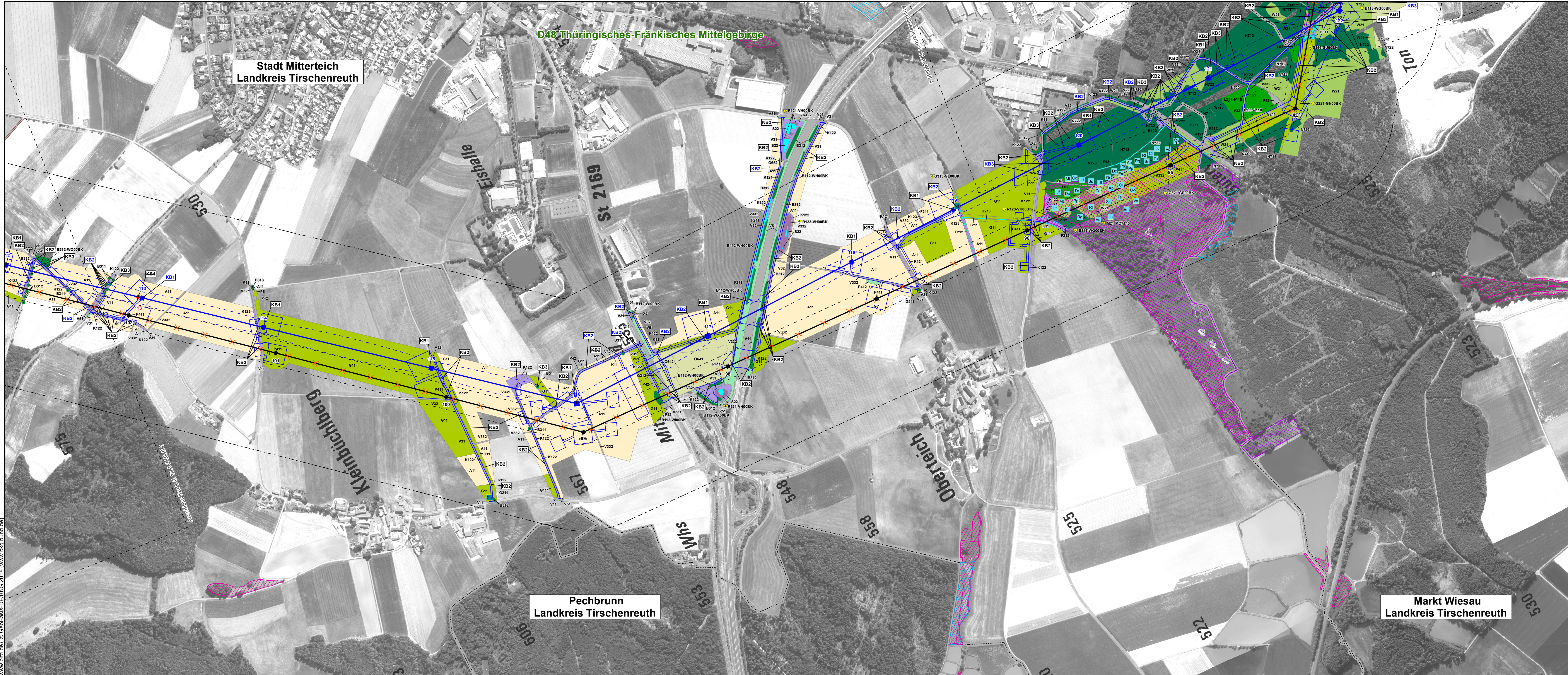





Daten: © Bayerische Vermessungsverwaltung (www.lbv.de), © Bayerisches Landesamt für Umwelt (www.lfu.bayern.de), © Bayerisches Landesamt für Denkmalpflege (www.blfd.de), © Geobasis-DE/BKG 2018 (www.bkg.bund.de)



Nr.	1	1. Deckblatt	19.05.2023	TNL
		Art der Änderung	Datum	Zeichen

**Unterlagen zum Planfeststellungsverfahren (1. Deckblatt)**

Vorhabensträger: <b>TenneT TSO GmbH</b>			
Bernecker Straße 70 95448 Bayreuth		Taking power further	
Ersteller: <b>TNL Umweltplanung Frank Bernhausen e. K.</b>			
Raiffeisenstraße 7 35410 Hungen		Tel.: +49 (0) 6402/ 51 9621-0 Fax: +49 (0) 6402/ 51 9621-30	
ifuplan Institut für Umwelplanung und Raumentwicklung GmbH & Co. KG			
Amalienstraße 79 80799 München		Tel.: +49 (0) 89/ 30 74 975-0 Fax: +49 (0) 89/ 30 74 975-25	
Vorhaben: <b>Ostbayernring – Ersatzneubau 380/ 110-kV-Höchstspannungsleitung Redwitz – Schwandorf einschließlich Rückbau der Bestandsleitung</b>			
Abschnitt Regierungsbezirksgrenze Oberfranken/ Oberpfalz – Umspannwerk Etzenricht (Ltg.Nr. B160) Mast-Nr. 112 - 122			
Unterlage: <b>Umweltstudie</b>			
Bestands-/ Konfliktplan Tiere, Pflanzen & biologische Vielfalt: Biotope/ Pflanzen			
Unterlage-/ Blatt-Nr.: C 11.1.2/ Blatt 3 von 18	bearbeitet: Brandl	05.03.2019	
Maßstab: 1:5.000	gezeichnet: Zankl	08.03.2019	
Blattgröße: 1160 x 420 mm	geprüft: Bernhausen/ Marzelli	15.03.2019	
Aufgestellt: Bayreuth, den 15.03.2019			
i. V. Thomas Ehrhardt-Unglaub		i. A. Gunnar Heintz	
